



Plani strategjik për zvogëlimin e rreziqeve nga katastrofa i Komunës së Kërçovës 2022 - 2026

Shkurt 2022

LETËR NGA KRYETAR I KOMUNËS

Ngjarjet katastrofike si përmytjet, zjarret në pyje, stuhitë e ndjekura nga breshri dhe stuhitë ose rrëshqitjet e dheut dhe rrëshqitjet shkaktojnë pasoja të konsiderueshme për popullatën, ekonominë lokale, infrastrukturën kritike komunale. Së bashku me përkeqësimin e gjendjes së mjedisit dhe ndikimi në rritje të ndryshimeve klimatike, pritet që të ketë një rritje të ndjeshme të shpeshtësisë, intensitetit dhe madhësisë së këtyre ngjarjeve, ku gjithnjë e më shumë njerëz do të ekspozohen ndaj efekteve të tyre. E gjithë kjo plotësohet me sfida të reja për sa i përket rritjes së rreziqeve të krizës shëndetësore të shkaktuar nga pandemia KOVID-19. Duke pasur parasysh të gjitha këto, mund të konstatojmë se komuna përballet dhe në periudhën e ardhshme do të përballet me një numër të shtuar të rreziqeve dhe kërcënimeve, të cilat do të ndikojnë në zhvillimin e saj të qëndrueshëm dhe rezistent, duke prekur qytetarët, veçanërisht ata më të rrezikuar (p.sh. gratë, të rinj, të moshuar, persona me aftësi të kufizuar etj.), duke krijuar pabarazi të reja sociale, si dhe pasoja për zhvillimin ekonomik lokal dhe aspekte të tjera të jetës shoqërore.

Prandaj, me qëllim përballje më të suksesshme me sfidat e rezistencës, ndërkaq bazuar në obligimet që ka komuna në qasjen ndaj zvogëlimit të rrezikut nga katastrofa, miratoi Planin Strategjik për zvogëlimin e rrezikut nga katastrofa të Komunës së Kërçovës 2022 - 2026. I njëjti ka për qëllim të promovojë reduktimin e rrezikut nga katastrofa në nivel lokal, në segmentin e parandalimit, gatishmërisë, reagimit dhe rimëkëmbjes nga katastrofa natyrore. Plani ofron një kornizë strategjike dhe një sërë masash dhe aktiviteteve të identifikuara afatshkurtra dhe afatmesme që do të sigurojnë forcimin e mëtejshëm të rezistencës së komunës dhe qytetarëve në mënyrë që të ndërtohet një rezistencë afatgjatë ndaj rreziqeve dhe kërcënimeve ekzistuese dhe të reja. Plani strategjik është rezultat i analizave të kryera, hulumtimeve, konsultimeve virtuale me palët e interesuara lokale, si dhe përfshirjes së perceptimeve të tyre për situatën aktuale, fushat prioritare, nevojat dhe pritshmëritë.

Në emër të Komunës së Kërçovës dhe banorëve të saj, falënderoj mbështetjen për përgatitjen e këtij dokumenti strategjik të projektit **"Përmirësimi i kapaciteteve për menaxhimin e krizave të komunave në Maqedoninë e Veriut"** (Improved capacity for crisis response in municipalities in North Macedonia) mbështetur nga Mbretëria e Bashkuar përmes Qeverisë së Mbretërisë së Bashkuar ndërsa zbatuar nga Instituti për Demokraci Societas Civilis, Shkup.

Kryetar i Komunës së Kërçovës

Fatmir Dehari

Shkurt, 2022

SHKURTESA

SHA	Shoqëri aksionare
SIGj	Sistem informativ gjeografik
QRKMK	Qendra Rajonale Kryesore për Menaxhim me Kriza
DMSH	Drejtoria për Mbrojtje dhe Shpëtim
NJVL	Njësia e vetëqeverisjes lokale
ISHP	Institucioni i shëndetit publik
NP	Ndërmarrje publike
kV	Kilo volt
km²	Kilometra katrorë
ZhEL	Zhvillimi ekonomik lokal
NMU	Ndihma mjekësore urgjente
MPB SPB NjPB	Ministria e Punëve të Brendshme Sektori për Punë të Brendshme Njësia e Punëve të Brendshme Kërçovë
SIMZP	Sistemi informativ maqedonas për zjarret në pyje
mnd	metra mbi nivelin e detit
m/s	metra në sekondë
MMT	Mjetet materiale dhe teknike
HCV	Hidrocentrali i vogël
m³	metra kub
ZRK	Zvogëlimi i rrezikut nga katastrofa
MTP	Mjete të pashpërthyer
PK-EP	NP Pyjet Kombëtare - Ekonomi Pyjore Lopushnik
OPCEN	Qendra Operative
NjR DMSH	Drejtoria Rajonale e

	Mbrojtjes dhe Shpëtimit
FEP	Filial i ekonomisë pyjore
RMV	Republika e Maqedonisë së Veriut
RKB	Radiologjike, kimike dhe biologjike
QR	Qendra Rajonale
QRMK	Qendra Rajonale për Menaxhim me Kriza
ShRMK	Shtabi Rajonal i Menaxhimit të Krizave
SWOT	Analiza SWOT nënkupton analizën e pikave të forta, të dobëta, mundësive dhe kërcënimeve, përkatësisht SWOT S-Strengths W-Weaknesses O-Opportunities T-Threats
PSO	Procedurë standarte operimi
SMK	Sistemi për menaxhim me kriza
ShT	Shoqëri tregtare
NjTZ	Njësia territoriale e zjarrfikësve
ha	hektarë
UV	Ultraviolet
UNDRR (UNDRR)	Zyra e Kombeve të Bashkuara për Menaxhim me Katastrofa (The United Nations Office for Disaster Risk Reduction)
QShP-NjO	Qendra për Shëndet Publik Njësia Organizative Kërçovë
OK KK	Organizata komunale e Kryqit të Kuq
QMK	Qendra për Menaxhim me Kriza
HEC-i	Hidrocentral
EP	Ekonomi Pyjore
NjEP	Njësia ekonomike e pylltarisë

Përmbajtja

SHKURTESA	2
1. HYRJE.....	5
1.1 Vështrim i shkurtër	5
1.2 Qasja dhe kuadri metodologjik i planit strategjik	6
1.3 Lënda dhe detyra e planit strategjik	6
1.4 Parimet e planit strategjik.....	7
1.5 Lidhja vertikale dhe horizontale e planit strategjik për zvogëlimin e rrezikut nga katastrofa e Komunës së Kërçovës me dokumente tjera.....	7
2. KUADRI INSTITUCIONAL PËR ZVOGËLIMIN E RREZIQEVE NGA KATASTROFA NË NIVEL LOKAL.....	9
2.1 Organizimi i vetëqeverisjes lokale në territorin e Komunës së Kërçovës.....	9
2.2 Organizimi i zvogëlimit të rreziqeve nga katastrofa në territorin e Komunës së Kërçovës.....	10
2.2.1 Hyrje.....	10
2.2.3 Mbrojtja dhe shpëtimi - kompetencat e Komunës së Kërçovës	12
2.2.4 Mbrojtja nga zjarri në territorin e Komunës së Kërçovës	15
2.2.5 Mbrojtja shëndetësore në territorin e Komunës së Kërçovës.....	15
2.2.6 Subjektet për menaxhim me zvogëlimin e rreziqeve nga katastrofa në territorin e Komunës së Kërçovës.....	16
3. PROFILI I KOMUNËS SË KËRÇOVËS.....	16
3.1 Zona e komunës dhe gjeografia.....	16
3.1.1 Të dhëna të përgjithshme	16
3.1.2 Hidrologjia, pyllëzimi dhe toka.....	17
3.1.3 Kushtet klimatike	19
3.1.4 Karakteristikat demografike dhe banimi	19
3.1.5 Zhvillimi socio-ekonomik	20
3.1.6 Infrastruktura	20
3.1.7 Mjedisi jetësor	21
3.1.8 Arsimi, shëndetësia dhe kultura	21
4. PROFILI I RREZIQEVE NGA KATASTROFA.....	22
4.1 Të përgjithshme për profilin e rreziqeve	22

4.2 Profili i rreziqeve dhe pikat e nxehta në territorin e Komunës së Kërçovës.....	25
4.3 Tërmetet	27
4.4 Zjarret.....	27
4.5 Përmbytjet	28
4.6 Ngjarjet ekstreme të motit	29
4.7 Ndotja.....	30
4.8 Epidemi të sëmundjeve të karantinës dhe sëmundjeve të tjera infektive te njerëzit dhe kafshët..	30
4.9 Rreziqe të tjera.....	31
4.10 Parashikimet për ndryshimet e mundshme të klimës në të ardhmen	32
4.11 Matrica e streseve kronike dhe goditjeve akute për zonën e Komunës së Kërçovës.....	32
5. ANALIZA SWOT.....	34
6. ANALIZA E PALËVE TË INTERESUARA	35
7. VIZIONI, MISIONI DHE QËLLIMI I PLANIT STRATEGJIK PËR ZVOGËLIMIN E RREZIQEVE NGA KATASTROFA NË KOMUNËN E KËRÇOVËS.....	36
8. PRIORITETET DHE QËLLIMET STRATEGJIKE	37
8.1. Shqyrtim i shkurtër	37
8.2 MATRICA E PLANIT TË VEPRIMIT TË PLANIT STRATEGJIK PËR ZVOGËLIMIN E RREZIQEVE NGA KATASTROFA TË KOMUNËS SË KËRÇOVËS PËR PERIUDHËN 2022 - 2026.....	40
9. REALIZIMI, MONITORIMI DHE EVALUIMI I REALIZIMIT TË PLANIT STRATEGJIK	52
9.1 Realizimi i planit strategjik	52
9.2 Monitorimi dhe vlerësimi i planit strategjik.....	52
9.3 Plani strategjik për zvogëlimin e rreziqeve nga katastrofa i Komunës së Kërçovës - Korniza për monitorim	54
SHTOJCA 1 - Kompetencat e Komunës së Kërçovës	66
BIBLIOGRAFIA.....	67

1. HYRJE

1.1 Vështrim i shkurtër

Zona e Njësisë së Vetëqeverisjes Lokale Kërçovë gjendet në pjesën perëndimore të Republikës së Maqedonisë Veriore, i përket rajonit planor jugperëndimor dhe karakterizohet me një profil të rreziqeve dhe kërcënimeve që janë të natyrshme si për rajonin ashtu edhe për vendin. Në pajtim me Vlerësimin e përgatitur të rrezikimit në territorin e komunës së Kërçovës nga të gjitha rreziqet dhe kërcënimet nga viti 2020¹, në profilin e rreziqeve dominojnë përmbytjet, zjarret (zjarret në pyje), kushtet ekstreme të motit dhe në një masë më të vogël janë të pranishme rreziqe të tjera, si ndotja e ujit, ajrit dhe tokës, rreziqet që lidhen me rritjen e numrit të migrantëve dhe refugjatëve, etj. Në këtë kontekst janë edhe ngjarjet katastrofike të ndodhura në të kaluarën, siç janë zjarret në pyje nga viti 2007 në malet Bistra, Baba Saç, Stogovë etj., përmbytjet apo stuhitë e shoqëruara me breshër. Së bashku me përkeqësimin e gjendjes së mjedisit dhe ndikimi në rritje të ndryshimeve klimatike, pritet që të ketë një rritje të ndjeshme të shpeshtësisë, intensitetit dhe madhësisë së këtyre ngjarjeve, ku gjithnjë e më shumë njerëz janë të ekspozohen ndaj efekteve të tyre. E gjithë kjo plotësohet me sfida të reja në drejtim të rreziqeve në rritje siç janë kriza e migrantëve ose pandemia e KOVID-19.

Duke marrë parasysh të gjitha këto, mund të konstatohet se Komuna e Kërçova përballet me një numër në rritje të rreziqeve dhe kërcënimeve të cilat e dobësojnë qëndrueshmërinë e saj dhe në afat të gjatë sherojnë resurset dhe kapacitetet, duke ndikuar negativisht në zhvillimin e qëndrueshëm lokal dhe duke prekur seriozisht qytetarët më të rrezikuarit (p.sh. gratë, të rinjtë, të moshuarit, personat me aftësi të kufizuara, etj.). Me këtë rriten sfidat për zbutjen e tyre dhe amortizimin që duhet të adresohen, duke theksuar nevojën për reduktim efektiv dhe efikas të rreziqeve nga katastrofat në nivel lokal. Në këtë kontekst, ekziston nevoja për përfshirjen e planifikimit strategjik për zvogëlimin e rreziqeve nga katastrofa si një nga bazat për zhvillim të mëtejshëm të qëndrueshëm dhe rezistent të Komunës së Kërçovës. Më pas, në kuadër të projektit “Përmirësim i kapaciteteve për menaxhim me krizat në komunat e Maqedonisë së Veriut” (Improved capacity for crisis response in municipalities in North Macedonia) i mbështetur nga Mbretëria e Bashkuar përmes Qeverisë së Mbretërisë së Bashkuar, dhe i implementuar nga Instituti për Demokraci Societas Civilis nga Shkupi, në një proces gjithëpërfshirës dhe konsultativ, është përgatitur **Plani i parë strategjik për zvogëlimin e rrezikut nga katastrofa² të Komunës së Kërçovës.**

Nën **rezistencë** në kuptimin e këtij dokumenti nënkuptohet aftësia e një sistemi, komuniteti ose shoqërie të cilat janë të ekspozuara në rrezik të përballojnë, asbsorbojnë, përshtatin, transformojnë dhe rikuperojnë nga efektet e rrezikut në kohë dhe në mënyrë efektive, duke përfshirë ruajtjen dhe restaurimin e strukturave bazë dhe funksionon nëpërmjet menaxhimit të riskut.

Burimi: Terminologjia e UNDP
<https://tinyurl.com/fv3c9zw7>

¹Vlerësimi i përditësuar i rrezikimit në zonën e Komunës së Kërçovës nga të gjitha rreziqet dhe kërcënimet nga 29.01.2020, Këshilli Komunal, nr.08-378 / 35.

²Zvogëlimi i rreziqeve nga katastrofa në kontekstin e këtij dokumenti është përcaktuar në pjesën 2, pika 2.2.1.

1.2 Qasja dhe kuadri metodologjik i planit strategjik

Procesi i përgatitjes, hartimit dhe miratimit të planit strategjik ndjek kuadrin ekzistues për planifikim strategjik në nivel lokal në Republikë. Nëpërmjet një procesi gjithëpërfshirës dhe konsultativ që për shkak të pandemisë KOVID-19 u organizua virtualisht në periudhën shkurt - prill 2021, gjatë të cilit u diskutuan dhe u përcaktuan profili i rreziqeve, vizioni, misioni dhe qëllimet e planit, si dhe prioritetet dhe masat dhe aktivitetet brenda katër viteve të ardhshme, duke forcuar ndjeshëm qëndrueshmërinë e komunës. Pavarësisht sfidave të krizës shëndetësore të shkaktuar nga pandemia e KOVID-19, si dhe protokolleve dhe procedurave strikte për organizimin e ngjarjeve të tilla dhe të ngjashme, u arrit një nivel i kënaqshëm inkluzioni dhe pjesëmarrje në përgatitjen e këtij plani dhe përcaktimi një shembulli, i cili si praktikë e mirë, mund të përdoret nga komuna për të përgatitur dhe përditësuar dokumente të ngjashme dhe identike në periudhën e ardhshme.

Qasja metodologjike për përgatitjen e planit strategjik është e balancuar në mënyrë ideale ndërmjet kornizës së hulumtimit dhe qëllimeve që duhen arritur me përfshirjen e metodave dhe mjeteve për mbështetje. Si rezultat, bazuar në karakteristikat e detyrës, u zbatuan metodat e mëposhtme të hulumtimit:

- *Analiza e përmbajtjes* - janë pranuar gjatë fazës së parë të detyrës, është shqyrtuar dhe analizuar përmbajtja e të gjitha planeve strategjike të dorëzuara, dokumente, raporte dhe publikime relevante për planifikimin strategjik në nivel lokal.

- *Analiza krahasuese* është përdorur për të krahasuar zgjidhjet e përzgjedhura (konceptuale, normative dhe praktike) për analizë ndërmjet nivelit global/kombëtar/lokal për dokumente strategjike të këtij lloji.

- *Dizajni i kombinuar i hulumtimit sasior/cilësor* - gjatë detyrës u përdor një pyetësor online për palët e interesuara nga komuna, intervista gjysmë të strukturuar me përfaqësuesit e tyre, si dhe një fokus grup virtual konsultativ.

- *Dizajni cilësor i hulumtimit* - gjatë kodifikimit të praktikave të mira dhe aplikimit të metodës së trekëndëshit për vërtetimin e të dhënave nga hulumtimi në zyrë, hulumtimet dhe konsultimet.

Nga aspekti i monitorimit të kornizës së planifikimit strategjik, përgatitja e Planit Strategjik për zvogëlimin e rrezikut nga katastrofa e Komunës së Kërçovës përmbante hapat në vijim:

- Analizë e organizimit të njësisë së vetëqeverisjes lokale Kërçovë;
- Analiza e kornizës për menaxhimin e rrezikut nga katastrofa në nivel lokal;
- Analiza SWOT;
- Përcaktimi i vizionit, misionit dhe qëllimeve të planit strategjik;
- Analiza e palëve të interesuara në nivel lokal;
- Përcaktimi i fushave prioritare të planit strategjik;
- Përgatitja dhe harmonizimi i planit të veprimit me masat dhe aktivitetet;
- Monitorimi dhe vlerësimi i zbatimit të planit strategjik.

1.3 Lënda dhe detyra e planit strategjik

Plani Strategjik për zvogëlimin e rrezikut nga katastrofa i Komunës së Kërçovës ka për qëllim promovimin e zvogëlimin të rrezikut nga katastrofa në nivel lokal, në segmentin e parandalimit, gatishmërisë,

reagimit dhe rimëkëmbjes nga katastrofa natyrore. Plani ofron një kornizë strategjike për zhvillimin e qasjes për reduktimin e rrezikut nga fatkeqësitë në nivel lokal, si dhe për ndërmarrjen e një sërë masash dhe aktiviteteve që janë realiste, praktike dhe të zbatueshme dhe që do të sigurojnë forcimin e mëtejshëm të rezistencës së komunës dhe qytetarëve me qëllim të ndërtimit të rezistencës afatgjatë ndaj rreziqeve dhe kërcënimeve ekzistuese dhe të reja në komunë. Ky plan strategjik është rezultat i analizës dhe vlerësimit të kryer të të dhënave dhe informacioneve në dispozicion, rreziqeve dhe kërcënimeve të profilizuara, organizimit të funksionimit të subjekteve në nivel lokal dhe rajonal, hulumtimit konsulent, kryerjes së konsultimeve virtuale me palët e interesuara në komunë, si dhe përfshirjes së perceptimit të tyre për situatën aktuale, fushat prioritare, nevojat dhe pritjet.

1.4 Parimet e planit strategjik

Plani Strategjik për Zvogëlimin e Rrezikut nga Katastrofa bazohet në parimet e mëposhtme:

- a) Parimi i përparësisë:** Reduktimi i rreziqeve nga katastrofa është një prioritet kombëtar dhe lokal.
- b) Parimi i veprimit të integruar:** Masat dhe aktivitetet e zbatuara për zvogëlimin e rrezikut nga katastrofa bazohen në kuadrin normativ, institucional dhe programor të subjekteve në sistemin për menaxhim me zvogëlimin e rreziqeve nga katastrofa.
- c) Parimi i bashkëpunimit ndërsektorial:** Zbatimi i planit strategjik bazohet në procedurat operacionale, komunikimin, koordinimin dhe bashkëpunimin e subjekteve të cilët marrin pjesë në zvogëlimin e rrezikut nga katastrofa dhe kryhet në frymën e bashkëpunimit dhe partneritetit ndërsektorial.
- d) Parimi i barazisë dhe mbrojtjes së të drejtave të njeriut:** Në kuadër të realizimit të Planit Strategjik për zvogëlimin e rreziqeve nga katastrofa për zonën e Komunës së Kërçovës, do të kujdeset që të respektohet parimi i barazisë gjinore dhe asnjë masë apo aktivitet nuk duhet të rrezikojë këtë parim. Gjithashtu, masat dhe aktivitetet duhet të bazohen në respektimin e të drejtave themelore të njeriut dhe të jenë të qasshme për të gjitha kategoritë e qytetarëve, duke përfshirë grupet e rrezikuara (gratë, personat me aftësi të kufizuara, të rinjtë, të moshuarit, komunitetet etnike, etj.).
- e) Parimi i informimit të publikut:** Njësia e Vetëqeverisjes Lokale Kërçovë në përputhje me procedurën e përcaktuar me kohë dhe plotësisht, do ta informojë publikun për aspektet e zvogëlimit të rrezikut nga katastrofa, informatat dhe të dhënat përkatëse për rreziqet dhe kërcënimet, si dhe masat dhe aktivitetet për mbrojtje nga pasojat e tyre, reagimin dhe rimëkëmbjen, duke përfshirë dhe qytetarët.

1.5 Lidhja vertikale dhe horizontale e planit strategjik për zvogëlimin e rrezikut nga katastrofa e Komunës së Kërçovës me dokumente tjera

Si një dokument veprimi strategjik për përmirësimin e qëndrueshmërisë dhe zvogëlimin e rreziqeve nga katastrofa në zonën e Komunës së Kërçovës, ky plan strategjik bazohet në kuadrin ligjor ekzistues të qasjes për zvogëlimin e rrezikut nga katastrofa dhe monitoron dokumentet, programet dhe planet strategjike globale, kombëtare, rajonale dhe lokale.

➤ **Plani Strategjik për Zvogëlimin e Rreziqeve nga Katastrofa për Komunën e Kërçovës dhe Korniza Globale për Zvogëlimin e Rreziqeve nga Katastrofa**

Plani Strategjik për Zvogëlimin e Rreziqeve nga Katastrofa i Komunës së Kërçovës lidhet me kuadrin modern të menaxhimit me zvogëlimin e rreziqeve nga katastrofa, zhvillimin e qëndrueshëm dhe ndryshimet klimatike. Kështu kontribuon në përmbushjen e detyrimeve të shtetit që rrjedhin nga këto dokumente. Për shembull, në kontekst të **Kornizës për Zvogëlimin e Rreziqeve nga Katastrofa të Sendai 2015 - 2030**³ përgatitja e një dokumenti të tillë planifikues është në kuadër të përmbushjes së qëllimeve dhe rekomandimeve që dalin prej tij, dhe veçanërisht **Qëllimi E: Rritja e ndjeshme e numrit të vendeve me strategji kombëtare dhe lokale për zvogëlimin e rreziqeve nga katastrofa deri në vitin 2020**⁴, si dhe katër prioritetet e këtij kuadri. Në funksion të **Qëllimeve për zhvillim të qëndrueshëm**⁵, mbështetet përmbushja e qëllimeve të caktuara, si dhe zbatimi praktik i nenit 8 të **Marrëveshjes së Parisit për Klimën**⁶.

➤ **Lidhje vertikale me dokumente kombëtare dhe rajonale**

Plani strategjik për zvogëlimin e rreziqeve nga katastrofa i Komunës së Kërçovës ndjek strategjitë dhe dokumentet kombëtare dhe rajonale për të siguruar sinergji në zbatimin e tyre. Për fat të keq, Strategjia Kombëtare për Zvogëlimin e Rreziqeve nga Katastrofa nuk është miratuar si dokument bazë që do të vendosë kuadrin strategjik për menaxhimin e reduktimit të rreziqeve nga katastrofa në vend. Gjithashtu, është miratuar Strategjia Kombëtare për Mbrojtje dhe Shpëtim për periudhën 2014-2020 dhe është në proces përgatitja e strategjisë së re dhe masat dhe aktivitetet nuk mund të harmonizohen. Megjithatë, duke pasur parasysh këtë situatë aktuale, këshillohet që gjatë vlerësimit afatmesëm të përditësohet ky plan me strategjinë e miratuar për mbrojtje dhe shpëtim dhe nëse miratohet strategjia kombëtare për ZRK-në. Nga ana tjetër, plani strategjik është i ndërlidhur indirekt me dokumente të tjera strategjike, programore dhe planifikuese, nga segmenti më i gjerë i menaxhimit të rreziqeve nga katastrofa, si Programi për Zhvillim të Qëndrueshëm Lokal dhe Decentralizim 2021 - 2026 me Planin e Veprimit për periudhën 2021 - 2023, Strategjinë Kombëtare për Mbrojtjen e Natyrës 2017 - 2027, Planin për gatishmëri dhe reagim të sistemit shëndetësor gjatë ballafaqimit me gjendje urgjente, kriza dhe katastrofa (2017), Planin e veprimit për parandalimin e efekteve të dëmshme dhe pasojave të motit të ftohtë dhe valëve të ftohta mbi shëndetin e popullatës në Republikën e Maqedonisë (2011), Planin e veprimit për parandalimin e pasojave të valëve të të nxehtit mbi shëndetin e popullatës në Republikën e Maqedonisë (2011). Në nivel rajonal ka pika kontakti me Programin për zhvillimin e rajonit planor jugperëndimor 2021 - 2026⁷.

➤ **Lidhja horizontale me dokumentet strategjike, programore dhe planifikuese lokale**

Komuna e Kërçovës ka miratuar dokumente strategjike, programore dhe planifikuese lokale në zonat nën juridiksionin e saj, por megjithatë ky plan strategjik për zvogëlimin e rreziqeve nga katastrofa është në korrelacion me ato ekzistuese, duke ofruar sinergji në zbatimin e tyre. Për shembull, sipas dokumenteve të paraqitura, ky plan është në pajtim me sa vijon: Strategjia për zhvillim ekonomik lokal të Komunës së Kërçovës (2018); Vlerësimi i rrezikimit në territorin e Komunës së Kërçovës nga të gjitha llojet e rreziqeve dhe kërcënimeve nga janari 2020; Vlerësimi i rrezikut të Komunës së Kërçovës nga fatkeqësitë natyrore dhe fatkeqësi të tjera 2020viti; Plani për mbrojtje dhe shpëtim nga fatkeqësitë

³https://www.preventionweb.net/files/43291_sendaiframeworkfordrren.pdf

⁴Në Kornizën Sendai, afati për këtë objektiv është caktuar deri në vitin 2020, i cili zgjatet deri në vitin 2030.

⁵https://www.unisdr.org/files/46052_disasterriskreductioninthe2030agend.pdf

⁶https://unfccc.int/sites/default/files/english_paris_agreement.pdf

⁷<https://southwestregion.mk/web/wp-content/uploads/2021/07/FinalnaPrograma JUGOZAPADEN Planski Region 2021-2026.pdf>

natyrore dhe fatkeqësitë tjera nga viti 2020, Plani për realizimin e qëllimeve dhe detyrave që dalin nga zhvillimi i rajonit planor Jugperëndimor; Programi zhvillimor i komunës së Kërçovës (vjetor);⁸ plane, programe dhe strategji të tjera për zhvillimin e të gjitha aktiviteteve lokale.

2. KUADRI INSTITUCIONAL PËR ZVOGËLIMIN E RREZIQEVE NGA KATASTROFA NË NIVEL LOKAL

2.1 Organizimi i vetëqeverisjes lokale në territorin e Komunës së Kërçovës

Selia e NJVL-së Kërçovë është në vendbanimin me të njëjtin emër, qyteti i Kërçovës. Për realizimin e kompetencave komunale është themeluar administrata komunale me organet e veta kompetente. Vendimi për organizim të brendshëm të Komunës së Kërçovës përcakton organizimin, fushëveprimin dhe mënyrën e kryerjes së detyrave dhe obligimeve të administratës, format dhe menaxhimin e saj. Tabela më poshtë ofron një pasqyrë bazë të administratës komunale, me kompetencat, obligimet dhe përgjegjësitë e detajuara sipas Ligjit për vetëqeverisje lokale, neni 22 - Lista e kompetencave (05/02) jepet në **Shtojca 1**.

Komuna	Kryetar i komunës	Këshilltarët	Sektorët/njësitë
Kërçovë	Fatmir Dehari	23	<ul style="list-style-type: none"> • Sektori për Mbështetjen e Kryetarit të Komunës; • Sektori i financave; • Sektori për veprimtari juridike, të përgjithshme dhe publike; • Sektori i Arsimit; • Sektori për Urbanizëm; • Sektori për aktivitete komunale, infrastrukturë, komunikacion dhe efikasitet energjik; • Njësia për mbikëqyrje inspektuese - Inspektorati Komunal • Njësia për revizion të brendshëm; • Njësia për Menaxhim të Burimeve Njerëzore; • Njësia territoriale e zjarrfikësve.

Tabela - Pasqyrë e administratës komunale të NJVL-së Kërçovë⁹

Në territorin e komunës funksionojnë ndërmarrjet publike (NP Komunalec dhe NP Sallat sportive), institucionet dhe shërbimet publike (9 shkolla fillore dhe 2 të mesme, biblioteka “Koço Racin”, Shtëpia e Kulturës, kopshti për fëmijë, si dhe njësitë rajonale të administratës shtetërore. Në qytet funksionojnë 8 njësi urbane aktive dhe 78 njësi lokale të përhershme në vendbanime përmes të cilave realizohet vetëqeverisja lokale si formë e shprehjes së interesit të përbashkët të qytetarëve dhe për shkak të ofrimit të kontributit për zgjidhjen e nevojave të tyre ditore në afërsi të zonës për të cilën janë themeluar dhe përfshirja në sistemin e vendimmarrjes në vetëqeverisjen lokale. Në Komunën e Kërçovës në mënyrë aktive veprojnë shoqata të qytetarëve, prej të cilave¹⁰: 1 organizatë me karakter kombëtar dhe 15 organizata me karakter lokal, duke përfshirë edhe organizatën komunale të Kryqit të Kuq.

⁸<https://kicevo.gov.mk/mk/programs>

⁹Të dhënat janë marrë nga ueb faqja e Komunës së Kërçovës: kicevo.gov.mk/organogram-organogram/

¹⁰Manual i OSBE-së "OJQ në Komunën e Kërçovës" nga viti 2015

2.2 Organizimi i zvogëlimit të rreziqeve nga katastrofa në territorin e Komunës së Kërçovës

2.2.1 Hyrje

Sipas Zyrës së Organizatës së Kombeve të Bashkuara për Katastrofa (United Nations Office for Disaster Risk Reduction - UNDRR), **menaxhimi me zvogëlimin e rreziqeve nga katastrofa** paraqet zbatim të politikave dhe strategjive për mbrojtjen nga rreziqet e reja nga katastrofa, zvogëlimin e rreziqeve ekzistues nga katastrofa dhe menaxhimin e rrezikut të mbetur, duke kontribuar në rezistencën dhe zvogëlimin e humbjeve nga katastrofa.¹¹ Nga ana tjetër, dokumentet strategjike përkatësisht planet përcaktojnë qëllimet dhe prioritetet që përmes zbatimit të masave dhe aktiviteteve të duhura në një periudhë të caktuar kohore duhet të kontribuojnë në uljen e rrezikut dhe forcimin e qëndrueshmërisë së shoqërive dhe komuniteteve.

Në Republikën e Maqedonisë së Veriut, menaxhimi i zvogëlimit të rrezikut nga katastrofa realizohet në mënyrë gjithëpërfshirëse përmes sistemeve të menaxhimit me kriza dhe mbrojtje dhe shpëtim, si dhe përmes fushave dhe kompetencave të tjera në nivel lokal, të cilat janë kryesisht njësitet kundër zjarrit dhe mbrojtja shëndetësore si përmes përfshirjes në kompetencat tjera të NJVL-së Kërçovë, urbanizmi, mbrojtja e mjedisit, arsimit etj. Në kuadër të këtij plani strategjik, më poshtë është dhënë

Në përballjen me krizat, komuna:

- monitoron gjendjet, veprimet dhe dukuritë që mund të rezultojnë me krizë në komunë;
- bën vlerësim të cenimit nga rreziqet dhe kërcënimet për shfaqjen e një situatë krize në territorin e komunës;
- miraton program për rivalizimin e komunës pas eliminimit të krizës;
- vendos për lartësinë e mjeteve për menaxhim me kriza nga buxheti.

organizimi për menaxhimin e krizave, mbrojtje dhe shpëtim, mbrojtje nga zjarri dhe mbrojtje shëndetësore në nivel lokal. Përfshirja në kompetenca dhe fusha të tjera praktikisht realizohet përmes identifikimit dhe realizimit të masave dhe aktiviteteve përkatëse.

2.2.2 Menaxhimi me kriza - kompetencat e Komunës së Kërçovës për menaxhim me kriza

Në bazë të LMK-ut, nenit 5, Komuna e Kërçovës, në kuadër të kompetencave të përcaktuara me ligj, ka obligim për nevojat e veta, me qëllim të parandalimit efektiv dhe paralajmërimit të hershëm të situatës së mundshme të krizës, të vlerësojë rreziqet dhe kërcënimet në nivel lokal, të përcaktojë nevojat dhe të

planifikojë resurset dhe të zbatojë vendimet e Qeverisë në lidhje me menaxhimin e krizave në territorin e komunës. Vlerësimi i kërcënimeve për komunën e Kërçovës është përgatitur nga QRMK Kërçovë. Në ballafaqimin me krizën, kryetari i komunës, siguron koordinimin e pjesëmarrësve në sistemin për menaxhim me kriza në nivel lokal.

Zvogëlimi i rrezikut nga katastrofa synon të parandalojë rreziqet e reja dhe të reduktojë katastrofat ekzistuese dhe të menaxhojë rrezikun e mbetur, duke kontribuar kështu në forcimin e rezistencës dhe si pasojë arritjen e zhvillimit të qëndrueshëm.

Burimi:

UNDRR <https://tinyurl.com/ubdb2xhc>

¹¹<https://www.undrr.org/terminology/disaster-risk-management>

Ndërmarrjet publike, institucionet dhe shërbimet publike në territorin e komunës kanë detyrimin që të përgatiten për kryerjen e funksioneve dhe detyrave të tyre për parandalimin dhe menaxhimin e rreziqeve dhe kërcënimeve që mund të shkaktojnë krizë ose situatë krize në vend ose në një pjesë të caktuar të komunës. Kompetencat e veçanta parashikohen me Ligjin për menaxhim me kriza dhe përfshijnë mbrojtjen dhe shpëtimin e punëtorëve, pjesëmarrjen në trajnime, ushtrime dhe aktivitete të tjera për parandalim dhe menaxhim të krizave, vënien në dispozicion të burimeve të veta, ndërmarrje të aktiviteteve në rast fatkeqësie ose krize të papritur, planifikim dhe marrja e masave të nevojshme parandaluese dhe ngritja e kapaciteteve për të përballuar krizat dhe fatkeqësitë me intensitet më të madh, financimi i aktiviteteve nga burimet e veta dhe përmbushja e obligimeve të tjerave.

QRMK Kërçovë ka juridiksion në territorin e komunës së Kërçovës. QRMK Kërçovë është në vartësi të QKRMK Ohër, e cila është edhe Qendra kryesore Rajonale për Menaxhimin e Krizave (QKRMK), e cila është përgjegjëse për rajonin jugperëndimor dhe funksionon 24 orë në ditë, 7 ditë në javë. Shërbimi kujdestar mund të merret në numrin e telefonit karakteristik dhe pa pagesë 195, i cili në të ardhmen e afërt do të zëvendësohet me numrin evropian për thirrje urgjente E-112.

rcukkicevo@cuk.gov.mk

➤ Në nivelin operativo-profesional formohet **Shtabi rajonal për menaxhim me kriza Kërçovë** dhe menaxhon aktivitetet për parandalim dhe ballafaqim me situata krize në komunën e Kërçovës. Udhëhiqet nga kryesuesi i QRMK-së Kërçovë dhe përbëhet nga përfaqësuesi i lartë i njësive të vetëqeverisjes lokale (kryetari i komunës ose përfaqësuesit e emëruar), përfaqësuesit e njësive rajonale të ministrive, përfaqësuesi i NJR DMSH-së në Kërçovë, NJR KK në Kërçovë dhe anëtarë të tjerë sipas nevojës (përfaqësues të ndërmarrjeve komunale etj.). Mbledhjet e rregullta të shtabit thirren të paktën dy herë në vit, ndërsa më shpesh nëse është e nevojshme. Mbledhjet e jashtëzakonshme të shtabit thirren me qëllim parandalimin ose ballafaqim me situata krize. SHRMK Kërçovë miraton konkluzionet në formë të vendimeve, rekomandimeve, udhëzimeve dhe masave dhe aktiviteteve tjera.

➤ **Funksionet dhe detyrat e NJVL-së Kërçovë në kushte të gjendjes së shpallur të krizës**

Sipas LMK-ut, neni 30 (29/05) *situatë krize* shpallet për përballimin e një situatë që paraqet rrezik për mallrat, shëndetin dhe jetën e njerëzve dhe kafshëve ose rrezik për sigurinë e Republikës ose të një pjese të saj. Në nivel rajonal/lokal, SHRMK Kërçovë operon dhe menaxhon dhe zbaton aktivitete për përballimin e situatës së krizës. Obligimet e NJVL-së Kërçovë me forcat hapësinore për mbrojtje dhe shpëtim, ndërmarrjet publike dhe NJTKZ në kushtet e krizës së shpallur janë si në vijim¹²: vlerësimi i situatës së krizës, aktivizimi i shtabit hapësinor për mbrojtje dhe shpëtim, aktivizimi i planeve operative dhe procedurave të brendshme, aktivizimi i njësive hapësinore për mbrojtje dhe shpëtim dhe vënia në funksionim e të gjitha resurseve brenda komunës (NK, Komiteti Qendror dhe organizatat e OJQ-ve), përgatitja e nevojave komunale në vendet e planifikuara të grumbullimit të qytetarëve të evakuuar, angazhimi i qytetarëve në bashkësitë urbane, përkatësisht bashkësitë lokale dhe koordinimi i aktiviteteve të tyre në përballjen me krizën; organizimi i punës së komisionit për përcaktimin e dëmeve të shkaktuara nga gjendja e krizës; mobilizim të njësive hapësinore për mbrojtje dhe shpëtim dhe vënia në funksionim e të gjitha resurseve brenda komunës dhe përkrahja e institucioneve shtetërore me forcat dhe kapacitetet e NK dhe NJTKZ. Komuna e Kërçovës ka përgjegjësi specifike në kuadër të ballafaqimit

¹²Qendra për Menaxhim me Kriza. Procedurat standarde të funksionimit për komunikim, koordinim dhe bashkëpunim midis njësive të sistemit për menaxhim me kriza në gjendje krize të shpallur. 2016. fq.16-17.

(reagim dhe mbështetje) me rreziqet / kërcënimet individuale dhe ato janë pjesë e *Procedurave standarde të funksionimit për komunikim, koordinim dhe bashkëpunim midis njësive të sistemit për menaxhim me kriza në gjendje krize të shpallur*.¹³

2.2.3 Mbrojtja dhe shpëtimi - kompetencat e Komunës së Kërçovës

Sistemi i mbrojtjes dhe shpëtimit u krijua në 2004. për të mbrojtur popullsinë, mjedisin, të mirat materiale, burimet natyrore, biodiversitetin dhe trashëgiminë kulturore nga fatkeqësitë natyrore dhe fatkeqësitë e tjera në paqe, gjendje të jashtëzakonshme dhe luftë. Komuna e Kërçovës, si dhe komunat tjera në vend, kanë përgjegjësi të caktuara sipas Ligjit për mbrojtje dhe shpëtim, si kompetenca të përgjithshme dhe kompetenca të Këshillit të Komunës dhe Kryetarit të Komunës¹⁴ dhe ato janë paraqitur në tabelën e mëposhtme. Më të rëndësishmet prej tyre janë miratimi i vlerësimit të kërcënimeve dhe dokumentacionit planor për mbrojtje dhe shpëtim, krijimi i forcave hapësinore për territorin e komunës, si dhe themelimi i shtabit komunal për mbrojtje dhe shpëtim. Gjithashtu, ndërmarrjet publike, institucionet dhe ndërmarrjet tregtare kanë detyrimet e tyre për mbrojtje dhe shpëtim sipas ligjit lëndor. Nga ana tjetër, qytetarët e Komunës së Kërçovës kanë këto të drejta dhe detyra: të marrin pjesë në mbrojtje dhe shpëtim; të kryejë detyrimin material dhe të aftësohet dhe përgatitet për vetëmbrojtje, si dhe pjesëmarrje në mbrojtje dhe shpëtim. Kompetencë mbi territorin e Komunës së Kërçovës ka njësia rajonale i DMSH-së me seli në Kërçovë.

¹³<https://cuk.gov.mk/files/Standardni%20operativni%20proceduri%20B5%20mkd.pdf>

¹⁴Kompetencat e NJVL-së janë obligime të përgjithshme që dalin nga Ligji për mbrojtje dhe shpëtim (tekst i konsoliduar), ndërsa kompetencat e Këshillit të Komunës dhe Kryetarit të Komunës janë të përcaktuara me nenet 34, 35 dhe 36 të Ligjit për mbrojtje dhe shpëtim (tekst i konsoliduar).

Plani strategjik për zvogëlimin e rreziqeve nga katastrofa i Komunës së Kërçovës

#	Kompetenca e NJVL-së	Kompetenca e Këshillit të NJVL-ve / Qyteti i Shkupit	Kompetenca e Kryetarit të komunës
1	Formojnë Forcat Hapësinore për Mbrojtje dhe Shpëtim	Vendos për krijimin e organizatës së nevojshme për mbrojtje dhe shpëtim dhe për zbatimin e masave për MdhSH.	Propozon Planin për Mbrojtje dhe Shpëtim.
2	Përgatitja e Vlerësimit të kërcënimit nga fatkeqësi natyrore dhe fatkeqësitë tjera dhe plani për mbrojtje dhe shpëtim nga fatkeqësitë natyrore dhe fatkeqësitë tjera	Miraton Programin Vjetor për Mbrojtje dhe Shpëtim	Mbikëqyr gjendjen lidhur me zbatimin e vendimeve të Këshillit të NJVL-së për parandalimin e shfaqjes dhe eliminimin e pasojave nga fatkeqësitë natyrore dhe aksidentet tjera.
3	Integrim i masave të parapara dhe të planifikuara për mbrojtje dhe shpëtim në planifikimin dhe punën e rregullt	Miraton Vlerësim për rrezikun nga fatkeqësitë natyrore dhe aksidentet tjera të komunës/Qytetit të Shkupit	Është përgjegjës për gatishmërinë e forcave të mbrojtjes dhe shpëtimit të cilët i formon njësia e vetëqeverisjes lokale.
4	Rregullim i hapësirës dhe ndërtimi i objekteve, në funksion të mbrojtjes dhe shpëtimit	Miraton Plan për mbrojtje dhe shpëtim nga fatkeqësitë natyrore dhe aksidentet e tjera	Vendos për angazhimin e forcave për mbrojtje dhe shpëtim që kanë formuar njësitë e vetëqeverisjes lokale
5	Formon organizatë dhe sistemin e nevojshëm për mbrojtje dhe shpëtim	Vendos për formimin e forcave hapësinore për mbrojtje dhe shpëtim.	Menaxhon dhe bashkërendon aktivitetet për mbrojtje dhe shpëtim të cilat i zbaton njësia e vetëqeverisjes lokale deri në aktivizimin e shtabeve rajonale
6	Sigurimi i bazës materiale, stafit dhe burime të tjera të nevojshme për të realizuar organizimin e planifikuar	Me qëllim të eliminimit të pasojave të fatkeqësive natyrore dhe fatkeqësive të tjera, përcakton detyrimet e ndërmarrjeve, institucioneve dhe shërbimeve publike me karakter lokal të cilin e kanë themeluar në: - shuarjen e zjarreve dhe shpëtimin e njerëzve dhe pronës gjatë fatkeqësive në komunikacion, fatkeqësi tekniko-teknologjike dhe fatkeqësi të tjera; - pastrimin e rrugëve lokale, rrugëve dhe objekteve të tjera infrastrukturore në rast të pa kalueshmërisë për shkak të reshjeve të borës, rrëshqitjeve të borës, breshrit, rrëshqitjeve të shkaktuara nga reshjet e dendura, rrëshqitjet e tokës, rrëshqitjet e shkëmbinjve, etj.; - dhënie të ndihmës së parë në rast të rritjes së numrit të të sëmurëve dhe të lënduarve dhe parandalimin e përhapjes së sëmundjeve infektive; - mbrojtja e kafshëve dhe bimëve në rast të sëmundjeve, dëmtuesve dhe fatkeqësive të tjera natyrore.	Monitoron zbatimin e veprimeve për pastrimin e rrugëve lokale, rrugicave dhe objekteve të tjera infrastrukturore në rast të fatkeqësive natyrore apo aksidenteve të tjera në zonën e njësisë së vetëqeverisjes lokale

Plani strategjik për zvogëlimin e rreziqeve nga katastrofa i Komunës së Kërçovës

7	Ndërmarrja e aktiviteteve dhe masave për mbrojtje dhe shpëtim që ndërmerren detyrimisht në rast rreziku të drejtpërdrejtë (mbledhja e të dhënave për rrezikun e mundshëm; informimi i subjekteve përmes sistemit të komunikimit; gatishmëria dhe aktivizimi i shtuar i organeve kompetente dhe i forcave për mbrojtje dhe shpëtim; sigurimi i rendit publik dhe paqes në zonën e rrezikuar; marrja e masave të tjera për mbrojtje dhe shpëtim)	Monitoron gatishmërinë e njësisë së vetëqeverisjes lokale për mbrojtje dhe shpëtim	Kërkon ndihmë në angazhimin e forcave hapësinore për mbrojtje dhe shpëtim, të formuara nga personat juridikë nga zona e njësisë së vetëqeverisjes lokale
8	Ndërmarrja e aktiviteteve dhe masave që duhen zbatuar për eliminimin e pasojave (vlerësimi i dëmeve dhe pasojave; rehabilitimi i zonës së prekur nga fatkeqësia; ofrimi dhe dhënia e ndihmës së nevojshme për popullatën; zbatimi i masave higjienike shëndetësore dhe epidemiologjike; zbatimi i masave për mbrojtjen e bimëve dhe prodhimet e tyre, organizimi i furnizimit dhe i shërbimeve për normalizimin e shpejtë të jetës).	Vendos për shumën e mjeteve të nevojshme për mbrojtje dhe shpëtim nga buxheti i njësisë së vetëqeverisjes lokale	Në kushtet kur me forcat për mbrojtje dhe shpëtim nga pika 4 e këtij neni, nëse nuk mund të eliminohen pasojat e fatkeqësive natyrore, epidemive, epizootikëve, epifitozave dhe fatkeqësive të tjera, kërkohet angazhimi i forcave për mbrojtje dhe shpëtim të Republikës
9	Ndërtimi i strehimoreve publike për plotësimin e kapaciteteve të nevojshme për strehimin e njerëzve, të mirave materiale dhe trashëgimisë kulturore të zonës së tyre.	Vendos për lartësinë e mjeteve nga buxheti i njësisë së vetëqeverisjes lokale për kompensimin e dëmeve nga fatkeqësitë natyrore dhe fatkeqësi të tjera	Emëron një person përgjegjës për mbrojtje dhe shpëtim ose formon njësi
10	Qyteti i Shkupit si njësi e veçantë e vetëqeverisjes lokale koordinon aktivitetet në fushën e mbrojtjes dhe shpëtimit në territorin e tij dhe në mbrojtjen dhe shpëtimin e komunave nga Qyteti i Shkupit të cilat janë të obliguara të bashkëpunojnë dhe të veprojnë sipas udhëzimeve të Qytetit të Shkupit. Për ushtrimin e kësaj kompetence, Qyteti i Shkupit themelon Shtabin e qytetit për mbrojtje dhe shpëtim	Vendos për shpërndarjen e ndihmave humanitare të destinuara për popullatën e prekur në njësitë e vetëqeverisjes lokale.	
11	Siguron burime financiare për njësitë e vetëqeverisjes lokale për nevojat e mbrojtjes dhe shpëtimit nga mjetet vetanake në pajtim me ligjin		

2.2.4 Mbrojtja nga zjarri në territorin e Komunës së Kërçovës

Zjarrfikja është pjesë e sistemit të mbrojtjes dhe shpëtimit dhe është përgjegjësi e Komunës së Kërçovës. Komuna ka krijuar njësinë e saj territoriale të zjarrfikësve dhe nëpërmjet saj realizohet mbrojtja nga zjarri. NJTKZ është burimi kryesor operacional i komunës për përballimin e krizave dhe fatkeqësive, duke pasur parasysh aktivitetin e tyre kryesor që konsiston në shuarjen e zjarreve, shpëtimin e jetës së qytetarëve dhe mbrojtjen e pronës së rrezikuar nga zjarret dhe shpërthimet, jep asistencë teknike në rast të aksidenteve dhe situatave të rrezikshme, si dhe kryen veprimtari të tjera në rast të fatkeqësive dhe katastrofave. Komuna e Kërçovës, në kuadër të mundësive të saj materiale siguron kushtet e nevojshme për njësi të përgatitur profesionale, teknike dhe cilësore për mbrojtje nga zjarri, e cila do të veprojë shpejt dhe në mënyrë efikase në gjithë rajonin e komunës, si dhe në rajonin e komunave fqinje.

2.2.5 Mbrojtja shëndetësore në territorin e Komunës së Kërçovës

Duke pasur parasysh faktin se pandemia KOVID-19 ka prekur rëndë shtetin, komunitetet dhe qytetarët në mënyrë të paprecedentë dhe se rreziqet shëndetësore janë të pranishme më shumë se kurrë, është e rëndësishme të prezantohen kompetencat themelore të komunës në fushën e mbrojtjes shëndetësore dhe kryesisht në fushën e parandalimit dhe menaxhimit të sëmundjeve infektive. Kompetencat në segmentin e mbrojtjes shëndetësore përcaktohen me **nenin 22 i Ligjit për vetëqeverisjen lokale** dhe konsiston në pjesëmarrjen në menaxhimin e rrjetit të organizatave publike shëndetësore dhe objekteve të kujdesit parësor shëndetësor që duhet të përfshijë përfaqësimin e vetëqeverisjes lokale në të gjitha bordet e të gjitha organizatave shëndetësore publike; edukim shëndetësor; promovimi i shëndetit; aktivitete parandaluese; mbrojtjen e shëndetit të punëtorëve dhe mbrojtje gjatë punës; monitorim shëndetësor mbi mjedisin jetësor; mbikëqyrje mbi sëmundjet infektive; asistencë për pacientët me nevoja të veçanta (për shembull, shëndeti mendor, abuzimi me fëmijët, etj.) dhe fusha të tjera që do të përcaktohen me ligj. Komuna e Kërçovës është pjesë e organizimit të sistemit publik shëndetësor dhe merr pjesë në financimin e shëndetit publik, duke përfshirë aktivitete shtesë me interes për shëndetin publik. Bazuar në **Ligjin për mbrojtjen e popullsisë nga sëmundjet infektive (Tekst i Rishikuar 2018)¹⁵**, komuna ka këto detyrime:

Bashkëpunon dhe shkëmben informacion për zbatimin e masave për parandalimin e shfaqjes, zbulimit të hershëm, përhapjes dhe frenimit të sëmundjeve infektive dhe infeksioneve;

Parashtron kërkesa në QSHP Manastir - Njësia Themelore Kërçovë për informim për gjendjen me sëmundjet infektive dhe organizon dhe realizon aktivitete për promovimin e shëndetit dhe parandalimin e sëmundjeve infektive;

Zbaton masat e përgjithshme për mbrojtjen nga sëmundjet infektive sipas nenit 12 dhe Këshilli i Komunës miraton program vjetor;

Kryen dezinfektimin e rregullt dhe emergjent të vendbanimeve dhe rrethinës së tyre;

Siguron mjete financiare nga buxheti i saj për zbatimin e masave të përgjithshme dhe edukim shëndetësor.

¹⁵<http://zdravstvo.gov.mk/wp-content/uploads/2018/01/ZAKON-ZA-ZASHTITA-NA-NASELENIETO-OD-ZARAZNI-BOLESTI-zakluchno-so-br.-37-od-2016.pdf>

2.2.6 Subjektet për menaxhim me zvogëlimin e rreziqeve nga katastrofa në territorin e Komunës së Kërçovës

Në zonën e komunës së Kërçovës me rëndësi për zvogëlimin e rreziqeve nga katastrofa janë të pranishme këto institucione:

- NJVL Kërçovë;
- QRMK Kërçovë;
- Njësia Rajonale e Drejtorisë për Mbrojtje dhe Shpëtim (NJR DMSH) në Kërçovë;
- Ndërmarrja Publike për Veprimtari Komunale Komunalec (NP) - Kërçovë;
- Institucioni Shëndetësor Publik Spitali i Përgjithshëm (ISHP) - Kërçovë;
- Institucioni Shëndetësor Publik Qendra Shëndetësore (ISHP) -Kërçovë;
- Ndihma Mjekësore Urgjente (NMU) - Kërçovë;
- Njësiti Territorial Kundër Zjarrit (NJTKZ) - Kërçovë;
- Ministria e Punëve të Brendshme - SPB NjPB Kërçovë (MPB SPB NjPB Kërçovë);
- Pyjet Kombëtare - Pylltaria "Lopushnik" (NS - EP) - Kërçovë;
- Qendra për Shëndet Publik (QSHP) Njësia Themelore - Kërçovë;
- Organizata komunale e Kryqit të Kuq (KK) - Kërçovë.

Gjithashtu, në kuadër të segmentit më të gjerë të subjekteve nga sistemi i menaxhimit të krizave që janë të rëndësishme për zonën e komunës së Kërçovës dhe të cilat janë të shënuara në vlerësimet e kërcënimit nga të gjitha rreziqet dhe kërcënimet në segmentin e resurseve të reagimit përfshihen organizata private shëndetësore dhe stomatologjike dhe barnatore, ndërmarrje veterinare, si dhe KEC "Oslomej" - Kërçovë.

3. PROFILI I KOMUNËS SË KËRÇOVËS¹⁶

3.1 Zona e komunës dhe gjeografia

3.1.1 Të dhëna të përgjithshme

Komuna e Kërçovës gjendet në pjesën perëndimore të Republikës së Maqedonisë së Veriut, mbulon sipërfaqe prej 827 km². Qyteti i Kërçovës, si qendër urbane e komunës, zë pjesën qendrore të luginës së Kërçovës, e cila, nga ana tjetër, është formësuar si një tërësi natyrore, e rrethuar nga të gjitha anët me male të larta. Në veri arrin në Strazhë dhe malet Bukoviq dhe Uji i Mirë, në perëndim ngrihet mali Bistra, në jug malet Baba Saç dhe Musica, dhe në anën lindore lugina arrin në pjesën veriore të Poreçës. Kjo zonë i përket pellgut të sipërm ujëmbledhës të lumit Treska. Komuna përfshin 78 vendbanime, si vijon: Arangel, Atisha, Baçishtë, Belicë, Berikovo, Bigor Dolenci, Brzhdani, Bukojçani, Vidrani, Vraneshtica, Garani, Carsko e Madhe, Dushegubica e Epërme, Dobrenoec e Epërme, Strogomishte e Epërme, Greshnica, Dlapkin Dol, Dushegubica e Poshtme, Dobrenoec e Poshtme, Strogomoshte e Poshtme, Drugovë, Dupjan, Ehloec, Zhubrino, Zjaza, Ivançishta, Izvor, Javorec, Jagol, Jagol Dolenci, Judovo,

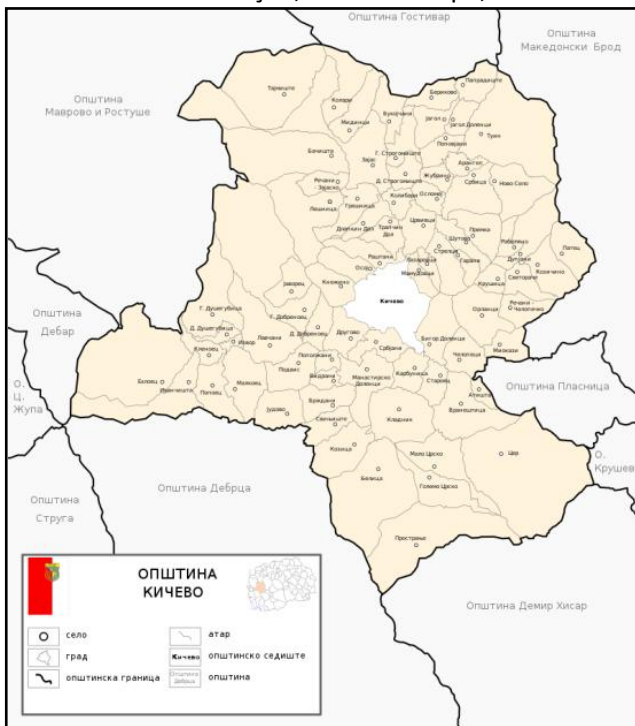
¹⁶Një pjesë e informacioneve, janë siguruar nga grupet e të dhënave në dispozicion të publikut si dhe nga Vlerësimi i rrezikut të Komunës së Kërçovës nga fatkeqësitë natyrore dhe fatkeqësi tjera në vitin 2020.

<http://sovet.kicevo.gov.mk/31/15/Procena%20....pdf>

Karbunica, Kladnik, Kleonec, Knezhino, Kozica, Koziçino, Kolare, Kolibari, Krushnica, Lavçani, Llazarovci, Leshnica, Malkoec, Crsko e Vogël, Mamudovci, Manastirsko Dolenci, Midinci, Miokazi, Novo Sellë, Orlanci, Oslomej, Osoj, Papradishte, Patec, Podvis, Popovjani, Popoec, Popollzhani, Premka, Prostranje, Rebetino, Reshtan, Reçan, Svetoraçe, Svinjishte, Srbica, Srbjani, Staorec, Strellci, Tejmishte, Trpçin Doll, Tuin, Cer, Crivicci, Çellopek, Shutovo.

Komuna ka një pozicion të favorshëm gjeografik-komunikacioni dhe paraqet udhëkryq rajonal për katër rrugë: në veri përmes qafës së Strazhës deri në Gostivarit, Tetovës dhe më tej drejt Shkupit, në jug përmes Presekës në drejtim të Ohrit dhe Strugës, në juglindje drejt Demir Hisarit dhe Manastir dhe në lindje përmes luginës së lumit Treska në Makedonski Brod, dhe prej andej përmes Barbaras deri Prilepit.

Komuna e Kërçovës kufizohet me këto komuna: në veri me komunën e Gostivarit, në lindje me komunën Makedonski Brod, Plasnicë dhe Krushevë, në jug me komunën Demir Hisar dhe Debarcë, dhe në perëndim me komunat Vevçan, Qendër Zhupë, Dibër dhe Rostushë - Mavrovë.



Harta e vendbanimeve në komunën e Kërçovës¹⁷

3.1.2 Hidrologjia, pyllëzimi dhe toka

Rrjeti lumor në komunën e Kërçovës i përket pellgut të lumit Treska. Lumi Treska në kufijtë e komunës së Kërçovës shtrihet nga pjesa burimore deri në zonën e fshatit Lisiçan, ku kalon në komunën e Plasnicës. Ai mbledh të gjitha përrenjtë nga ana e majtë dhe e djathtë, dhe formohet nga lumenjtë

¹⁷Harta është marrë nga <https://www.stat.gov.mk/Opstininm.aspx?mbop=1520>

Ehloveçka, Ivançishka, Lopushniçka dhe Popoeçka, të cilët humbasin ujë gjatë muajve të verës, por burimi i lumit pranë fshatit Izvor jep disa metra kub ujë për sekondë. Nga burimi deri në fshatin Podvis, lumi Treska ka karakter të theksuar malor. Nga ana e majtë në Treskë derdhet lumi Studençicë, nga ana e djathtë lumi Beliçka. Lumi Studençica buron nga burimi më i madh me të njëjtin emër në lokalitetin Frlogoec. Burimi i Studençicës kapet për nevojat e Ujësjetës Rajonal "Studençica", i cili furnizon me ujë qytetet e Kërçovës, Makedonski Brod, Krushevës dhe Prilepit, si dhe vendbanimet rurale në afërsi të tyre, si dhe termocentralin Oslomej. Burimi i lumit Studençica është rreth 1000 metra mbi nivelin e detit, gjatësia e lumit është rreth 15 km. Lumi Beliçka nga burimi i tij deri në bashkimin me Treskën është 15 km i gjatë, por burimi i këtij lumi ndodhet në malin e Arbitit, nga ku një numër përrenjsh të vegjël formojnë rrjedhën lumore të lumit Prostranska, i cili fillon të zhytet në lindje fshati Prostranje.

Në tërësi, rrjeti hidrografik në territorin e komunës së Kërçovës përbëhet nga lumenjtë Treska, lumi Zajashka dhe Temnica. Lumi Zajashka buron nga shpatet lindore të malit Bistra dhe është i gjatë 23 km. Në anën e djathtë të tij merr lumin Baçishka, 16 km i gjatë, pjesa burimore e të cilit ndodhet në shpatet e malit Bistra në lokalitetin Kobilin Dol. Lumi Temnica derdhet në lumin Zajashkë, degët pranverore të të cilit nisin në masivët e lartë malorë të Dobra Vodës. Lumenjtë Popovjanska dhe Tuinska marrin pjesë në formimin e Temnicës. Pranë këtyre lumenjve të qytetit kalon përroi Sushica, i cili thahet në muajt e verës. Në qytet gjendet edhe përroi Ivanidol, i cili është i mbuluar në pjesën nga shkolla fillore "Kuzman Josifovski Pitu" deri në derdhjen në përroin Sushica.

Pjesa që përfshin komunën e Kërçovës karakterizohet me mbulesë të madhe dhe të larmishme bimore, e cila është rezultat i pozitës gjeografike, klimatike, gjeologjike, pedologjike dhe veçorive tjera. Bimësia pyjore përfaqësohet nga një numër i madh i komuniteteve bimore pyjore. Kryesisht në rajonin e Kërçovës, për shkak të karakteristikave natyrore, kushtëzohet paraqitja e dy brezave të larta: dushku dhe ahu. Sipërfaqja e përgjithshme nën pyje është 45.869 ha, ndërsa kullotat zënë një sipërfaqe prej 10.500 ha. Sipërfaqet pyjore përbëjnë 55% të territorit të Komunës. Pjesa më e madhe e pyllit është në pronësi të shtetit. Pylli në pronësi shtetërore menaxhohet nga NP EP dega EP "Lopushnik" - Kërçovë. Dega e ka organizuar punën e saj në 11 njësi pyjore (EPR).

Sipërfaqja e përgjithshme bujqësore në komunën e Kërçovës është 34.669 ha, prej të cilave tokë e punueshme është 11.694 ha.

Komuna	Totali i tokës bujqësore	Tokë që përpunohet	Ara, kopshte dhe shtëpi kopshte	Vreshta	Pemishte	Kullota dhe livadhe	Pyje
Kërçovë	34.669	11.694	7.541	/	661	3.492	45.869

Tabela - Sipërfaqja e përgjithshme e tokës në hektarë sipas kategorive dhe hektarëve në territorin e NJVL-së Kërçovë¹⁸

¹⁸Enti Shtetëror i Statistikës i RM-së

3.1.3 Kushtet klimatike

Kushtet klimatike të komunës së Kërçovës përcaktohen nga pozita gjeografike, kushtet orografike dhe qarkullimi i përgjithshëm atmosferik. Për shkak të pozitës qendrore në Maqedoninë Perëndimore dhe veçorive relievo të zonës, komuna është nën ndikimin e klimës mesatare-kontinentale, kurse klima malore është e pranishme në malet e larta. Klima e butë kontinentale karakterizohet nga vera mesatarisht të nxehta dhe dimra mesatarisht të ftohtë. Reshjet janë me regjim kalimtar. Ciklonet dhe anticiklonet që krijohen në rajon, por edhe në Ballkan, kanë një rol të rëndësishëm në motin dhe klimën në komunë. Kjo i referohet kryesisht rrymave atmosferike nga perëndimi, përkatësisht erërat perëndimore. Hapja e luginës së Kërçovës përgjatë luginës së lumit Treska drejt rrjedhës së Vardarit nuk ka rëndësi më të madhe klimatike, për shkak të karakterit kanionor dhe grykës së luginës.

Qyteti i Kërçovës me rrethinën e tij gjendet në zonën e ngrohtë kontinentale e cila në territorin e Republikës së Maqedonisë Veriore shtrihet në brezin e lartësisë prej 600 deri në 900 metra mbi nivelin e detit. Temperatura mesatare vjetore në zonën më të ngushtë të qytetit është 10,7 gradë Celsius, ku temperatura maksimale mujore është 40,5 gradë Celsius, ndërsa minimumi absolut mujor është -23,0 gradë Celsius. Temperatura mesatare vjetore maksimale është 17,1 gradë Celsius, ndërsa temperatura mesatare vjetore minimale është 5,0 gradë Celsius. Reshjet mesatare vjetore janë 761,7 mm, ndërsa lagështia relative mesatare vjetore është 74%. Shpejtësia maksimale e erës është 19,0225 km/sek. Karakteristikat klimatike në pjesën veriore të komunës janë të ngjashme (klima e ngrohtë kontinentale dhe malore).

Pjesët jugore të komunës karakterizohen nga një klimë e butë kontinentale me verë të gjatë dhe të nxehtë dhe dimër të ftohtë. Sasia mesatare vjetore e rrezatimit diellor në këtë pjesë të komunës është 210 ditë në vit. Temperatura mesatare e verës në këtë pjesë është nga 18,8 deri në 19,66 gradë, ndërsa ajo e dimrit është 1,13 deri në 2,20 gradë. Lagështia mesatare relative është 74% deri në 74,3%, ndërsa reshjet mesatare vjetore janë nga 721,3 në 763 mm.

3.1.4 Karakteristikat demografike dhe banimi

Sipas regjistrimit të vitit 2002, Komuna e Kërçovës ka 56.734 banorë, dhe vetëm qyteti i Kërçovës ka 27.067 banorë ose 48% jetojnë në qytetin e Kërçovës që është edhe qendër administrative dhe kulturore e komunës dhe 52% në fshatrave dhe vendbanimeve përreth. Nga numri i përgjithshëm i banorëve (56.734) në Komunën e Kërçovës, 28.621 ose 50,44% janë meshkuj dhe 28.113 ose 49,55% femra. Sipas përkatësisë etnike, shqiptarët janë 30.927 ose 54,51% e popullsisë, maqedonas 20.278 ose 35,74%, turq 2998 ose 5,28%, romë 1631 ose 2,87%, vllahë 76 ose 0,13%, serbë 102 ose 0,17%, boshnjakë 8 ose 0,01% dhe të tjerë 714 ose 1,25%.

Sipas grupmoshave, të rinjtë, të moshës nga 0 - 24 vjeç ka 25.433, plotësisht të aftë për punë nga 25 deri në 64 vjeç ka 29.852, të moshuarit mbi 65 vjeç ka 1.449. Nga aspekti i rrezikimit social sipas moshës, mund të thuhet se përafërsisht gjysma e popullsisë në Komunën e Kërçovës të cilët janë të rinj apo të moshuar janë në atë kategori. Popullsia është e cenueshme ndaj ndikimit të rreziqeve natyrore dhe të

shkaktuara nga njeriu. Në Komunën e Kërçovës ka gjithsej 16.958 amvisëri me mesatarisht 3,37 anëtarë në një amvisëri dhe gjithsej 20.633 njësi banesore individuale. Një nga karakteristikat e zhvillimit demografik të komunës është migrimi ende i pranishëm, si i brendshëm në qytetet e tjera të Republikës, ashtu edhe i jashtëm jashtë vendit.

Komuna	Totali	Burra	Gra	Maqedonas	Shqiptar	Vlleh	Romë	Serbë	Turq	Boshnjakë	Të tjerë
Kërçovë	56,734	28.621	28.113	20.278	30.927	76	1.631	102	2.998	8	714

Tabela - Pasqyrë e popullsisë në territorin e Komunës së Kërçovës sipas gjinisë dhe përfaqësimit kombëtar (Regjistrimi, 2002)¹⁹

3.1.5 Zhvillimi socio-ekonomik

Duke pasur parasysh profilin e komunës, degët kryesore ekonomike janë bujqësia dhe industria (miniera, ndërtimi, metali, tekstili, ushqimi dhe industria e drurit) dhe veprimtaria tregtare dhe hoteleria. Në territorin e komunës së Kërçovës është zhvilluar industria me lëndë të rrezikshme (TC Oslomej). Komuna e Kërçovës ka hapur një zonë industriale për kompanitë vendore dhe të huaja ku janë ndërtuar rreth njëzet objekte ekonomike.

Rajoni ka burime të pasura xehe hekuri. Shumica e tyre ndodhen në afërsi të fshatit Tajmishtë ku ka një minierë për eksploatim. TC Oslomej shfrytëzon resurset e linjtit më së shumti në zonën e fshatit Oslomej. Mali i Stogovës është i pasur me mangan, kurse mermeri është më i pranishëm në lokalitetin e fshatit Cer, Miokazi, Bigor Dolenci.

3.1.6 Infrastruktura

Infrastruktura energjetike: Rrjeti i shpërndarjes dhe furnizimit me energji elektrike e bën Republikën e Maqedonisë Veriore një destinacion të favorshëm për investime në çdo pjesë të territorit të saj. Pjesa më e madhe e prodhimit të energjisë elektrike në Republikë, rreth 80%, bazohet në termocentralet. Më i vogli me kapacitete termike, në kuadër të sistemit elektroenergjetik, është TC Oslomej në Kërçovë, me njësi të instaluar prej 125 MW dhe prodhim neto prej rreth 700 GWh në vit. Oslomej furnizon mbi 10% të prodhimit të përgjithshëm të energjisë elektrike në vend. Ky termocentral përdor qymyrin si lëndë djegëse bazë me vlerë mesatare kalorifike prej 7600 kJ/kg, dhe konsumi i qymyrit është 1,5 kg/kWh, ndërsa konsumi i naftës bruto është 2,16 g/Wh. Në komunën e Kërçovës është ndërtuar një hidrocentral i vogël. Është ndërtuar për furnizimin me ujë të më shumë se 160.000 banorëve dhe është planifikuar të prodhojë 2,5 GWh energji elektrike në vit.

Infrastruktura e komunikacionit:

¹⁹<http://www.stat.gov.mk/PublikaciiPoOblast.aspx?id=54&rbrObl=31>

Rrjeti rrugor përbëhet nga rrjeti i autostradave, rrugëve rajonale dhe lokale dhe pajisjet shoqëruese. Gjatësia totale dhe struktura e rrjetit rrugor në komunë është si vijon: autostrada (47 km), rrugë rajonale (64 km) dhe rrugë lokale (115,5 km). Në komunën e Kërçovës në qytet ka rreth 51,625 km rrugë. Autostrada A-2 kalon nëpër komunën e Kërçovës, Shkup - Tetovë - Gostivar - Kërçovë - Ohër, në shtrirjen nga qafa e Strzhës deri te qafa e Presekës. Rrugët rajonale kalojnë nëpër territorin e komunës së Kërçovës në një gjatësi prej 69 km. Gjendja e rrjetit rrugor në komunën e Kërçovës mund të konsiderohet e kënaqshme. Aksi hekurudhor Shkup-Kërçovë kalon dhe përfundon në territorin e Komunës së Kërçovës.

Infrastruktura e komunikimit:

Të gjithë operatorët e telefonisë celulare operojnë në territorin e komunës dhe qasja në internet është e disponueshme përmes rrjetit fiks, kabllor dhe optik ose përmes internetit mobil.

3.1.7 Mjedisi jetësor

Një problem i rëndësishëm mjedisor është problemi i ndotjes së tokës dhe ujit me përdorimin e kimikateve dhe plehrave në trajtimin e sipërfaqeve bujqësore. Ndotja shkaktohet edhe nga prodhimi aktual industrial i metaleve, tymi i shkarkimit nga automjetet dhe amvisëritë gjatë sezonit të ngrohjes. Në territorin e komunës së Kërçovës është zhvilluar industria me lëndë të rrezikshme- TC Oslomej.

3.1.8 Arsimi, shëndetësia dhe kultura

Arsimi:

Në territorin e Komunës së Kërçovës ekzistojnë nëntë shkolla fillore komunale dhe dy shkolla të mesme komunale dhe një kopsht për fëmijë me pjesët e saj shtesë për kujdesin e fëmijëve në tërë qytetin dhe komunën. Në fushën e arsimit të lartë funksionon Fakulteti Juridik Kërçovë dhe Fakulteti Teknologjik në Veles – studime të disperzuara në Kërçovë, të dy në kuadër të Universitetit Shën Kliment Ohridski” nga Manastiri.

Shëndetësia:

Në territorin e komunës së Kërçovës funksionojnë Spitali i Përgjithshëm dhe Qendra Shëndetësore Kërçovë, Qendra për Shëndet Publik - Manastir me Njësinë Themelore Kërçovë, institucione private shëndetësore, ordianca private stomatologjike dhe barnatore private, si dhe qendra ditore për personat me aftësi të kufizuara.

Kultura dhe trashëgimia historike:

Në zonën e luginës së Kërçovës gjenden monumente jashtëzakonisht të vlefshme të kulturës materiale që kujtojnë të kaluarën dhe krijojnë kushte për ngritjen e ofertës turistike në një nivel më të lartë. Ndër to mund të veçojmë: kalanë Kitino Kale që është vend arkeologjik, tempulli "Shën Pjetri dhe Pali", manastiri "Shën Mërija" që daton nga viti 1316 dhe është tempull për të gjithë besimtarët, manastiri "Shën Gjergji", ka më shumë objekte fetare myslimane - teqe dhe xhami në luginën e Kërçovës, muzeu i Maqedonisë Perëndimore dhe një sërë ngjarjesh të tjera kulturore, festivale ndërkombëtare, koncerte, koloni artistike, shfaqje teatrore e të ngjashme. Në fshatin Vraneshtica është një gurore gline dhe është një nga fshatrat më të njohur në vend për prodhimin e enëve të glinës. Aty punohet prej më shumë se 1000 vitesh poçe gline, për të cilën fshatarët thonë se është shumë e pranishme.

4. PROFILI I RREZIQEVE NGA KATASTROFA²⁰

4.1 Të përgjithshme për profilin e rreziqeve

Sipas Vlerësimit të përgatitur për rrezikshmërinë e Komunës së Kërçovës nga të gjitha rreziqet dhe kërcënimet, në profilin e rreziqeve dominojnë zjarret, vërshimet, ndotja e tokës, ajrit dhe ujit, dukuri ekstreme motit, epidemitë me karantinë dhe sëmundje të tjera te njerëzit dhe kafshët, si dhe rreziqe të tjera (sëmundjet e bimëve, erozioni i tokës, NUS, rrëshqitja dhe shkëmbinjve dhe tokës, kontaminimi RHB dhe rrezatimi UV, dëmtimi dhe derdhja e digave, aksidentet e trafikut, tërmetet, helmimet me ushqim dhe kimikate dhe fenomenet antisociale). Së bashku me përkeqësimin e situatës mjedisore dhe ndikimin në rritje të ndryshimeve klimatike, pritet që të ketë një rritje të ndjeshme të shpeshtësisë, intensitetit dhe madhësisë së këtyre ngjarjeve. Rrjedhimisht, gjithnjë e më shumë njerëz janë të ekspozuar ndaj efekteve të tyre me dëme dhe humbje në rritje nga ngjarje të mundshme. E gjithë kjo plotësohet me sfida të reja në kushtet e rreziqeve në rritje si kriza e emigrantëve apo pandemia COVID-19, e cila që nga viti i kaluar është përfshirë në vlerësimin dhe analizën e rreziqeve, Rrjedhimisht për nevojat e këtij dokumenti planor, profil i rreziqeve të komunës është si më poshtë:

SHKALLA E PARË		GJENDJA E RREGULLT (pa rrezik)	Rreziqe të tjera sëmundjet e bimëve, erozioni i tokës, MPSH, rrëshqitjet e dheut, RHB, ndotja dhe rrezatimi UV, dëmtimi dhe derdhja e digave, aksidente në komunikacionin rrugor, tërmetet, helmimet me ushqim dhe kimikimikate dhe fenomene antisociale)
SHKALLA E DYTË		RREZIK I ULET (gjendje e rregullt me manifestime të rralla të rrezikimit)	Zjarre Ndotja e tokës, ajrit dhe ujit Përmbytjet Dukuritë ekstreme të motit Shpërthimet e sëmundjeve të karantinës dhe sëmundjeve të tjera infektive te njerëzit dhe kafshët

²⁰Profili i rrezikut bazohet në të dhënat dhe informacionet nga Vlerësimi i Kërcënimeve të Komunës së Kërçovës nga të gjitha llojet e rreziqeve dhe kërcënimeve nga viti 2020, Vlerësimi i kërcënimeve të Komunës së Kërçovës nga fatkeqësitë natyrore dhe fatkeqësitë tjera dhe Plani për mbrojtje dhe shpëtim nga fatkeqësitë natyrore dhe aksidentet e tjera. Pandemia e COVID-19 edhe pse nuk përfshihet në këto dokumente, duke pasur parasysh pasojat dhe gjendjen e shpallur të krizës në të gjithë vendin, ajo renditet si një rrezik i shkallës së pestë, më të lartë.

SHKALLA E TRETË		RREZIK I RRITUR (fillimi i mundshëm i krizës ose situatës së krizës)	
SHKALLA E KATËRT		RREZIKU I LARTË (probabilitet për fillimin e krizës ose situatës së krizës)	
SHKALLA E PESTË		RREZIK MË I LARTË (rrezikimi i vlerave jetike dhe krijimi i kushteve për shpalljen e krizës ose gjendjes së krizës)	Pandemia e KOVID-19

Tabela - Shkalla e kërcënimit të sigurisë në komunën e Kërçovës²¹

#	Lloji i ngjarjes	Koha e ngjarjes	Vendi/lokacioni	Humbjet njerëzore	Përshkrimi i ngjarjes	Dëmi (shuma në denarë)	Zona e përfshirë (ha)
1	Zjarre	??		/	Zjarre në pyll	/	
2	Zjarre			/	Zjarre në pyll	/	
3	Zjarre			/	Zjarre në pyll	/	
4	Zjarre			/	Zjarre në pyll	/	
5	Zjarre			/	Zjarre në pyll	/	
6	Zjarre			/	Zjarre në pyll	/	
7	Përmbytje			/		/	
8	Ngjarjet ekstreme të motit			/			/
9	Ngjarjet ekstreme			/			/

²¹Shkalla e kërcënimit të sigurisë në territorin e komunës së Kërçovës është bërë në përputhje me nenin 6 të Urdhëresës për Metodologjinë për përgatitjen e vlerësimit të kërcënimit të sigurisë së Republikës së Maqedonisë nga të gjitha rreziqet dhe kërcënimet, përmbajtjen dhe strukturën e tij mënyra e ruajtjes dhe përditësimit, si dhe përcaktimi i subjekteve në sistemin e menaxhimit të krizave, të cilave u dorëzohet vlerësim i plotë ose ekstrakt i vlerësimit (Gazeta Zyrtare e RM nr. 13/11).

	të motit						
--	-----------------	--	--	--	--	--	--

Tabela - Pasqyrë e ngjarjeve në territorin e Komunës së Kërçovës në periudhën 2000 - 2020

4.2 Profili i rreziqeve dhe pikat e nxehta në territorin e Komunës së Kërçovës

Në bazë të analizës së profilit të rreziqeve, ngjarjeve të ndodhura, si dhe vlerësimeve të rrezikimit të zonave të komunës, janë identifikuar rreziqet dhe pikat e nxehta të mëposhtme popullsi e ekspozuar dhe afati kohor i shfaqjes së rreziqeve:

RREZIK	LLOJI	SHKALLA E KËRCËNIMIT		PIKAT E NXEHTA	PASOJAT E MUNDSHME	POPULLSIA E EKSPOZUARA	PERIUDHA KOHORE	
Zjarr	Zjarre (zjarret në pyje, zjarre të vende të hapura dhe zjarre në objekte)	Shkalla e dytë		RREZIK I ULET (gjendje e rregullt me manifestime të rralla të rrezikimit)	Zjarret në pyje dhe zjarret në vende të hapura (rajoni i maleve Bistra, Stogovë, Baba saç, Musica, Bukoviq, Dobra voda dhe Pesjak.) Zjarre në objekte (objekte në qytetin e Kërçovës, për shembull banesa individuale dhe ndërtesa kolektive, objekte industriale dhe publike, si dhe objekte në vendbanime)	Humbja e jetëve njerëzore; Objekte (banimi, ndërtimi, etj.); Infrastruktura (energjetike, për komunikim etj.); Pyje dhe tokë bujqësore	56.734 Burra: 28.621 Gra: 28.113	Zjarret në pyje dhe zjarret në vende të hapura mars - tetor Zjarret në objekte nëntor - mars (sezoni i ngrohjes)
Përmytje	Përmytje (përmytje me derdhjen e lumit, përmytje me vërshime të rrëmbyeshme dhe përmytje nga derdhja e akumulimeve)	Shkalla e dytë		RREZIK I ULET (gjendje e rregullt me manifestime të rralla të rrezikimit)	Vërshimi nga derdhja e lumejve - vërshimi nga derdhja e përrenjve etj. - vërshim nga dëmtimi, rrënimi apo derdhja e digës "xxx"	Toka bujqësore e përmytur; dëmtimi i urave; objekte banesore, afariste dhe objekte të tjera, rrjetit të energjisë elektrike, ujësjellës dhe rrjetit lokal telefonik	56.734 Burra: 28.621 Gra: 28.113	Muajt e pranverës (mars - prill) dhe muajt e verës
Ngjarjet ekstreme të motit	Temperaturat e larta dhe të ulëta të ajrit, stuhi, reshje bore dhe rrëshqitje, akull	Shkalla e dytë		RREZIK I ULET (gjendje e rregullt me manifestime të rralla të rrezikimit)	E gjithë zona e Komunës së Kërçovës	Objektet (çatitë e ndërtesave të vjetra, ndërtesa ndihmëse, etj.); Toka bujqësore e kategorive të rrezikuara të popullatës, popullatës me sëmundje kronike dhe popullatës që punon dhe qëndron në vende të hapura.	56.734 Burra: 28.621 Gra: 28.113	Maj-shtator
Ndotja	Ndotja e ujit, ajrit dhe tokës	Shkalla e dytë		RREZIK I ULET (gjendje e rregullt me manifestime të rralla të rrezikimit)	E gjithë zona e Komunës së Kërçovës	Popullsia; Tokë bujqësore dhe pyjore	Popullsia që merret me: prodhim bujqësor; jeton në qytet dhe pranë kapaciteteve të prodhimit; persona me profesione të caktuara.	Gjatë gjithë vitit

Plani strategjik për zvogëlimin e rreziqeve nga katastrofa i Komunës së Kërçovës

<p>Epidemi të sëmundjeve të karantinës dhe sëmundjeve të tjera infektive te njerëzit dhe kafshët</p>	<p>Epidemi të sëmundjeve të karantinës dhe sëmundjeve të tjera infektive te njerëzit dhe kafshët</p>	<p><i>Shkalla e dytë</i></p>		<p>RREZIK I ULET (gjendje e rregullt me manifestime të rralla të rrezikimit)</p>	<p><i>E gjithë zona e Komunës së Kërçovës</i></p>	<p>Rrezikimi i jetës dhe shëndetit të njerëzve dhe kafshëve; Reduktimi i shërbimeve ekonomike, sociale dhe aktiviteteve të tjera; Kufizimi i të drejtave dhe lirive të popullatës me gjendje krize ose gjendje të jashtëzakonshme</p>	<p>56.734 Burra: 28.621 Gra: 28.113</p>	<p>Gjatë gjithë vitit</p>
<p>Rreziqe të tjera</p>	<p>Rreziqet tekniko-teknologjike, NUS, aksidente trafiku, fenomene kriminale dhe antisociale</p>	<p><i>Shkalla e parë</i></p>		<p>GJENDJA E RREGULLT (pa rrezik)</p>	<p><i>E gjithë zona e Komunës së Kërçovës</i></p>	<p>Ekspozimi ndaj rrezatimit dhe rrezatimit UV; shfaqja e dëmtuesve dhe sëmundjeve të bimëve, reshje të borës; aksidentet e shpeshta në trafik</p>	<p>56.734 Burra: 28.621 Gra: 28.113</p>	<p>Gjatë gjithë vitit</p>

4.3 Tërmetet

Zona e Komunës së Kërçovës i takon luginës së Kërçovës dhe kategorisë së zonave ku priten tërmete me amplituda maksimale nga $M = 4,5$ deri në $5,7$. Pjesa më e madhe e komunës është e ekspozuar ndaj aktivitetit sizmik prej 7 gradësh sipas shkallës MCS (Mercali-Kankan-Zimberg), pjesa ekstreme verilindore me intensitet 6 gradë dhe pjesa ekstreme perëndimore me intensitet 8 gradë nga MCS. Ndërtimi i zonës së Komunës së Kërçovës me objekte dhe dendësi të popullsisë lidhet drejtpërdrejt me ekspozimin dhe cenueshmërinë ndaj tërmeteve. Në qytet në bashkësitë urbane "Biçinci", "Varosh", "Bala Maalo", "Çiflik" si dhe në disa vendbanime rurale ku janë ndërtuar ndërtesat në 50-70 vitet e fundit që nuk janë sizmikiisht rezistente mund të pësojnë dëmtime. Ndërtesat në qytet dhe vendbanimet e tjera që janë ndërtuar kohët e fundit me konstruksione betoni të armuar dhe me një shkallë më të lartë të rezistencës ndaj tërmeteve, janë më pak të cenueshme dhe nëse dëmtohen mund të riparohen lehtësisht dhe të mundësohen për të jetuar dhe punuar. Sipas pritshmërive për magnitudat maksimale nga 6 deri në 7 gradë sipas shkallës MCS, është i mundur dëmtimi i objekteve të vjetra, të ndërtuara në periudhën para vitit 1961 në zonën e qendrës së qytetit. Vitet e fundit vihet re një tendencë për rinovimin e ndërtesave të vjetra në qendër të qytetit (shtëpitë e vjetra) dhe pritet që ato të ndërtohen me materiale të reja më rezistente ndaj tërmeteve, me çka nuk do të pritej dëmtimi i tyre, ndërsa pjesa më e madhe e shtëpive të braktisura në fshatra malore pritet të pësojnë dëme nga tërmetet. Së këndejmi, dëmet direkte, indirekte dhe afatgjata në territorin e komunës do të reflektoheshin në dëmtime të objekteve, banesave, objekteve ndihmëse; rrënimin dhe dëmtimin të objekteve; ndërprerje në procesin mësimor e të punës etj. Sipas analizës së rrezikut, tërmete do të ndodhin edhe në periudhën në vijim. Në territorin e komunës së Kërçovës vlerësohet se nuk ka aftësi dhe kapacitete për parandalim, paralajmërim të hershëm dhe ballafaqim me tërmete dhe nuk janë organizuar trajnime, ushtrime apo aktivitete të tjera për ngritjen e kapaciteteve. Gjatë vitit 2009 në shkollën e mesme Mirko Maleski u mbajt një stërvitje e madhe demonstruese taktike për evakuim dhe shpëtim në rast të tërmetit dhe zjarrit me pjesëmarrjen e të gjitha subjekteve për menaxhimin e krizave në nivel lokal²². Ngjarjet e deritanishme nuk kanë shkaktuar asnjë humbje jete. Ndaj efekteve të tërmeteve është ekspozuar rajoni i komunës dhe më të cenueshme janë disa lloje të elementeve të rrezikut të cilat janë analizuar dhe paraqitur në detaje - objekte - shtëpi banimi, ndërtesa etj., infrastruktura rrugë, rrugica, ura, kanalizime, kanale për shkarkimin e ujit etj., dhe tokë bujqësore. Tërmetet e deritanishme nuk kanë shkaktuar dëme të konsiderueshme në infrastrukturën kryesore dhe funksionimin e subjekteve të SMK.

4.4 Zjarret

Rreziku i zjarreve në territorin e Komunës së Kërçovës është dukuri e shpeshtë, e më të shumtat prej tyre janë zjarret në pyje dhe zjarret e hapura. Shkaku më i zakonshëm i paraqitjes së tyre është njeriu me veprimet e tij, të qëllimshme apo të paqëllimshme. Zona e Komunës së Kërçovës ka një fond të pasur pyjor edhe gjatë periudhave të thata, e sidomos të shoqëruara me temperatura të larta, mundësia e zjarreve në pyje dhe zjarreve në vende të hapura është e madhe, zakonisht në pranverë, mars dhe prill dhe në verë, muajt gusht dhe shtator, si pasojë e djegies së kullotave, pastrimit të kufijve dhe mbetjeve të kulturave bujqësore. Zjarret në pyje ndodhin në masivet e maleve Bistra, Stogovë, Baba Saç, Muzika, Bukoviq, Dobra Voda dhe Pesjak. Kjo zonë karakterizohet nga flora dhe faunë e pasur që është e ekspozuar drejtpërdrejt ndaj rrezikut të zjarreve në pyje. Pylli me pisha është i përqendruar në

²²https://www.preventionweb.net/files/12292_nationalplatformENG.pdf

vendet Krushino, Turlë, Srbicë, Crvivci, Novoselo, Popoec, kalaja e Kërçovës, ku shkalla e ekspozimit dhe cenueshmëria e popullsisë, florës dhe faunës, si dhe infrastrukturës ekzistuese dhe objektet e ndërtuara në këto vende është e lartë, për shkak të përhapjes së zjarreve në to. Zjarret në natyrë nuk shkaktojnë shumë dëme sepse shumica e zjarreve ishin zona të papunuara, zona me bar dhe bimësi e ulët shkurre prandaj nuk është marrë asnjë masë për rivitalizimin e kësaj toke. Zjarret në ndërtesa janë më pak të zakonshme se zjarret në pyje dhe zjarret në vende të hapura. Mundësia për paraqitjen e zjarreve në objektet e banimit është vazhdimisht e pranishme, veçanërisht në ndërtesat e vjetra për faktin se ngarkesa elektrike e instalimeve nuk është marrë parasysh gjatë projektimit të tyre. Në qytet ka objekte banimi kolektive pa shkallë zjarri për evakuim në rast zjarri, ndërsa banorët nuk janë kujdesur për rrjetin e hidrantit ndërsa në ndërtesat e vjetra nuk ekziston fare. Autostrada A-2, rrugët rajonale dhe lokale, linjat e energjisë, objektet e telekomunikacionit, rezervuarët dhe objektet e tjera të furnizimit me ujë, shtëpitë malore dhe objektet e tjera janë gjithashtu të ekspozuara dhe të pambrojtura ndaj rreziqeve nga zjarri.

Nga analizat e bëra të zjarreve të deritanishme dhe masat e ndërmarra nga subjektet, vlerësimi i rrezikut nga zjarret në zonën e Komunës së Kërçovës është i shkallës së tretë. Sipas analizës së ngjarjeve, profilit të rrezikshmërisë dhe ekspozimit të elementeve të rrezikut, zjarret do të shfaqen me intensitet më të shpeshtë në periudhën në vijim. Pasojat e zjarreve në pyje kontribuojnë në rrezikim më të madh ndaj efekteve të ndryshimeve klimatike, si (zvogëlimi i sasive dhe mungesa e ujit të pijshëm dhe për ujitje, erozioni i tokës, shpërthimet e sëmundjeve infektive, zhdukja e disa specieve endemikeve të florës dhe faunës, etj.) Në territorin e komunës së Kërçovës vlerësohet se ka aftësi dhe kapacitete për parandalim, paralajmërim të hershëm dhe ballafaqim me zjarre dhe nuk janë organizuar trajnime, ushtrime apo aktivitete të tjera për ngritjen e kapaciteteve. Zjarret deri më tani nuk kanë shkaktuar dëme të konsiderueshme në infrastrukturën kryesore ose nuk kanë penguar funksionimin e subjektet në nivel lokal. Në rast të zjarrit në pyje, në territorin e Komunës së Kërçovës, ndërhyjnë forcat NP "Pyjet Kombëtare", SHEP "Lopushnik" Kërçovë, NJTKZ – Kërçovë, NP Komunalec, Njësia KZ në TEC Oslomej.

4.5 Përmbytjet

Zona e Komunës së Kërçovës ka një potencial të pasur hidrografik që përbëhet nga: pellgu ujëmbledhës i Treskës dhe degëve Ehloveçka, Ivancishka, Lopushnica dhe Popoeçka, të cilët në muajt e verës humbasin ujin dhe lumenjtë Studençica dhe Beliçka të cilët janë të përhershëm gjatë gjithë vitit; lumi Zajashka në të cilin derdhen lumi Baçishka dhe disa përrenj të tjerë më të vegjël; dhe lumi Temnica i formuar nga lumenjtë Popovjanska dhe Tuinska dhe i cili para qytetit derdhet në lumin Zajashka. Në qytetin e Kërçovës janë karakteristikë përrenjtë Sushica dhe kanali Ivani Doll, si rrezik potencial për vërshimin e qytetit. Burim potencial i rrezikimit të tokës bujqësore është sistemi i ujitjes së pjesën nga fshatrat Drugovë - Manastirsko Dolenci - Srbjani - Karbunicë - Staroec - Vraneshticë - Atishta. Reshjet si shkaktar i vërshimeve në rajonin e Kërçovës janë më të shpeshta në muajt mars-prill dhe vjeshtë-tetor-nëntor. Gjatë reshjeve të dendura dhe të zgjatura paraqitet derdhja e luginave dhe lumenjve të thatë Treska, lumi Baçishka, lumi Zajashka, lumi Beliçka. Kjo dukuri është veçanërisht e pranishme në pranverë për shkak të shkrirjes së shpejtë të borës në male dhe niveli i ujit rritet ndjeshëm, veçanërisht për shkak të rregullimit jo të plotë të shtretërve të lumenjve dhe rrjedhave të tjera ujore. Nga analizat e të dhënave të viteve të kaluara rezulton se objektet më të rrezikuara nga përmbytjet janë:

- objektet në qytet afër lumit Zajashka - veçanërisht në pjesën nga shkolla fillore "Sande Sterjoski" deri në tregun e blegtorisë, si dhe në pjesën afër stadiumit të qytetit dhe rrethinën e sallës sportive "Jançica";

- shtëpitë e banimit në vendbanimin "Varosh", veçanërisht në rrugën "29- Nëntori";
- Rruga magjistrale A2 në afërsi të Sh.A. "Zhito Karaorman" dhe stacionit hekurudhor;
- rr. "Rudnička" pranë varrezave të vjetra të qytetit;
- tokë bujqësore në pjesën përgjatë lumit Treska, në shtrirjen nga ura afër fshatit Bigor Dolenci deri në fshatin Atista;
- tokë bujqësore në pjesën përgjatë lumit Treska, në shtrirjen nga ura afër fshatit Popolzhani deri në pellgun ujëmbledhës me lumin Beliçka;
- tokë bujqësore në pjesën përgjatë lumit Beliçka, në shtrirjen nga udhëkryqi për manastirin Shën Mëria deri në derdhjen e lumit Treska, vendi i quajtur "Pavlidol";
- tokë bujqësore në shtrirjen e lumit Zajashka afër Kolarit;
- lëvizja në lumin Baçishka afër fshatit. Baçishta;
- objektet në zonat e poshtme të Zajaz Xhuma dhe Teqesë së Zajazit, Greshnicës, Kolibari dhe Strogomishtë e Poshtme;
- zonat bujqësore rreth fshatit Strelci (mv Gara);
- sipërfaqe bujqësore përreth fshatit Zhubrino;
- sipërfaqe bujqësore rreth fshatit Popovjani;
- sipërfaqet bujqësore rreth fshatit Cërvivci.

Vlerësimi i ndikimit të përmbytjeve mbi popullatën tregon se ekspozimi dhe cenueshmëria e popullatës ka qenë e vogël dhe nuk ka shkaktuar çrregullime të mëdha të jetës dhe shëndetit, përkatësisht nuk ka shkaktuar vdekje dhe lëndime. Nuk ka të dhëna për sëmundje infektive të regjistruara si pasojë e vërshimeve në Komunën e Kërçovës. Megjithatë, përmbytjet do të ndodhin me intensitet të shtuar në periudhën e ardhshme. Në territorin e komunës së Kërçovës vlerësohet se nuk ka aftësi dhe kapacitete për parandalim, paralajmërim të hershëm dhe ballafaqim me vërshimet dhe nuk janë organizuar trajnime, ushtrime apo aktivitete të tjera për ngritjen e kapaciteteve. Përmbytjet e deritanishme nuk kanë shkaktuar asnjë humbje jete. Ndaj efekteve të përmbytjeve është ekspozuar rajoni i komunës dhe më të cenueshme janë disa lloje të elementeve të rrezikut të cilat janë analizuar dhe paraqitur në detaje - *objekte* - shtëpi banimi, ndërtesa etj. *infrastruktura*- rrugë, rrugica, ura, kanalizime, kanale për shkarkimin e ujit etj., *dhe tokë bujqësore*. Përmbytjet e deritanishme nuk kanë shkaktuar dëme të konsiderueshme në infrastrukturën kryesore dhe funksionimin e subjekteve të SMK.

4.6 Ngjarjet ekstreme të motit

➤ **Rrezik nga reshjet e borës dhe rrëshqitjet e borës** - Reshjet e borës, ortekët dhe stuhitë, si dukuri meteorologjike natyrore në dimër shkaktojnë ndërprerje të ndryshme të aktiviteteve të përditshme. Reshjet intensive të borës dhe rrëshqitjet e borës në territorin e Komunës së Kërçovës janë burim potencial i rrezikimit të komunikacionit nëpër vendkalimet Strazhë dhe Presekë, ku në dimër ka borë në lartësi prej 1 metër e më shumë. Mund të rrezikohet edhe lëvizja në vendbanimet rurale, veçanërisht ato në vende më të larta. Mbetjet e borës në përçuesit e linjave të furnizimit me energji shpesh shkaktojnë këputjen e tyre si pasojë e peshës së tepërt, me çka çrregullohet furnizimin me energji elektrike. Zona e Komunës së Kërçovës është kryesisht kodrinore dhe malore, ku malet për një periudhë të gjatë të vitit janë nën borë dhe reshje bore. Kjo ndikon drejtpërdrejt në ekspozimin dhe cenueshmërinë e infrastrukturës në fushën e komunikacionit, telekomunikacionit dhe instalimeve elektrike. Popullsia më e ekspozuara ndaj reshjeve intensive të borës janë banorët e vendbanimeve: Berikovo, Paradishte, Tuin (Kaleshovci) Novo Sello, Pateec, Crsko malo, Judovo, Kladnik, Dushegubica e Epërme, Dushegubica e Poshtem, Ehloec, Ivançishta, Javorec, Kleonec, Lavçani, Malkoec, Bukoçani dhe Tajmishte. Ekspozimi është pak më i ulët te vendbanimet: Belica, Brzhdani, Vidrani, Dupjani, Kozica,

Kozicqno, Krushica, Manastirsko Dolenci, Orlanci, Popoec, Prostranje, Rbetino, Srbica dhe Cer, ndërsa ekspozimin më të ulët të popullsisë ka në fshatrat rrafshnalta.

4.7 Ndotja

Në territorin e Komunës së Kërçovës, ndotja e tokës, ujit dhe ajrit është e pranishme gjatë gjithë vitit.

➤ *Ndotja e tokës* ndodh nga përdorimi i plehrave kimike dhe substancave tjera toksike dhe depozitimi i pluhurit dhe grimcave të metaleve të rënda dhe substancave toksike në gjendje të ngurtë, të lëngët dhe të gaztë nga ndotësit e pranishëm në Komunën e Kërçovës.

➤ *Ndotja e ajrit* ndodh nga gazrat dhe grimcat e suspenduara, pluhuri nga objektet industriale dhe prodhuese, veçanërisht TEC Oslomej ndërtesat e banimit dhe tregtare, automjetet etj.

➤ *Ndotja e ujit* Ndotja e lumit Treska, Zajashka dhe Temnica formohen nga mbeturinat, fekalet, ujërat atmosferik dhe trajtimi kimik i sipërfaqeve bujqësore.

4.8 Epidemi të sëmundjeve të karantinës dhe sëmundjeve të tjera infektive te njerëzit dhe kafshët

Situata aktuale në lidhje me shfaqjen dhe lëvizjen e sëmundjeve infektive, si dhe mënyra dhe shkalla e furnizimit me ujë, urbanizimi i vendbanimeve, niveli i edukimit shëndetësor të popullatës dhe zhvillimi i përgjithshëm i kujdesit mjekësor parandalues, kanë ndikim të drejtpërdrejtë në përmirësimin e gjendjes sanitare dhe higjienike, por megjithatë situata epidemiologjike është vazhdimisht e pasigurt. Në grupin e sëmundjeve infektive te kafshët ndërsa ka mundësi që ato të ndodhin në periudhën e ardhshme dhe të shkaktojnë dëme për njerëzit dhe kafshët përfshijnë: salmonela, dizenteria, enterokoliti, hepatiti akut (A, B, C, D), meningjiti, streptokok anginë, bruceloza, askarlatina, gripi (sezonal, AH1N1 i shpendëve) dhe sëmundje të tjera, antraksi, tërbimi, tuberkulozi, ethe e derrave, zgjebe te delet, tifus te shpendët, sëmundje ngjitëse te bletët, anemia infektive te kuajt etj. Në grupin e sëmundjeve parazitare te kafshët bëjnë pjesë: stronguloza pulmonare, stronguloza gastrointestinale, sëmundjet parazitare te bletët etj. Këto sëmundje kanë një ecuri të gjerë përhapjeje dhe zhvillohen në një kohë të shkurtër në formën e epidemive, ndërsa disa prej tyre në formën e pandemisë.

Kurimi i kafshëve dhe marrja e masave parandaluese bëhet përmes stacioneve veterinarë komunale dhe shërbimeve veterinarë. Për kontroll efektiv të sëmundjeve infektive te kafshët nevojitet një numër i mjaftueshëm veterinerësh, si dhe pajisja e inspektimeve veterinarë me numrin e nevojshëm të automjeteve për punë në teren dhe mjete të tjera të nevojshme.

Në rajonin e Komunës së Kërçovës në të kaluarën kanë ndodhur epidemi të karantinës dhe sëmundjeve tjera infektive te njerëzit dhe kafshët dhe ekziston mundësia që ato të ndodhin në të ardhmen dhe të shkaktojnë dëme për njerëzit dhe kafshët. Ngjarje të rëndësishme që kanë ndodhur në vitin 1995 (124 qytetarë të prekur nga bruceloza), gjatë sezonit 2008/2009 (1,107 qytetarë të infektuar me shytat), dhe në vitin 2010/2011 1,006 qytetarë janë prekur nga gripi AH1N1. Gjithashtu, deri në vitin 2021 epidemia e gripit sezonal ishte një dukuri e rregullt, me numrin e rasteve gjithmonë mbi 1,000. Zona e Komunës së Kërçovës nga marsi i vitit 2020 është prekur nga sëmundja KOVID-19, duke shkaktuar pasoja shëndetësore, ekonomike, arsimore, sociale dhe të tjera për popullatën, biznesin dhe subjektet tjera. Në periudhën deri më 6 mars 2021 gjithsej u sëmurën 2,771 qytetarë, prej të cilëve 114 vdiqën. Duke marrë

parasysh numrin e popullsisë së komunës, deri më tani me këtë sëmundje ngjitëse janë infektuar 4.88%, ndërsa kanë vdekur 0,2% nga numri i përgjithshëm i qytetarëve.

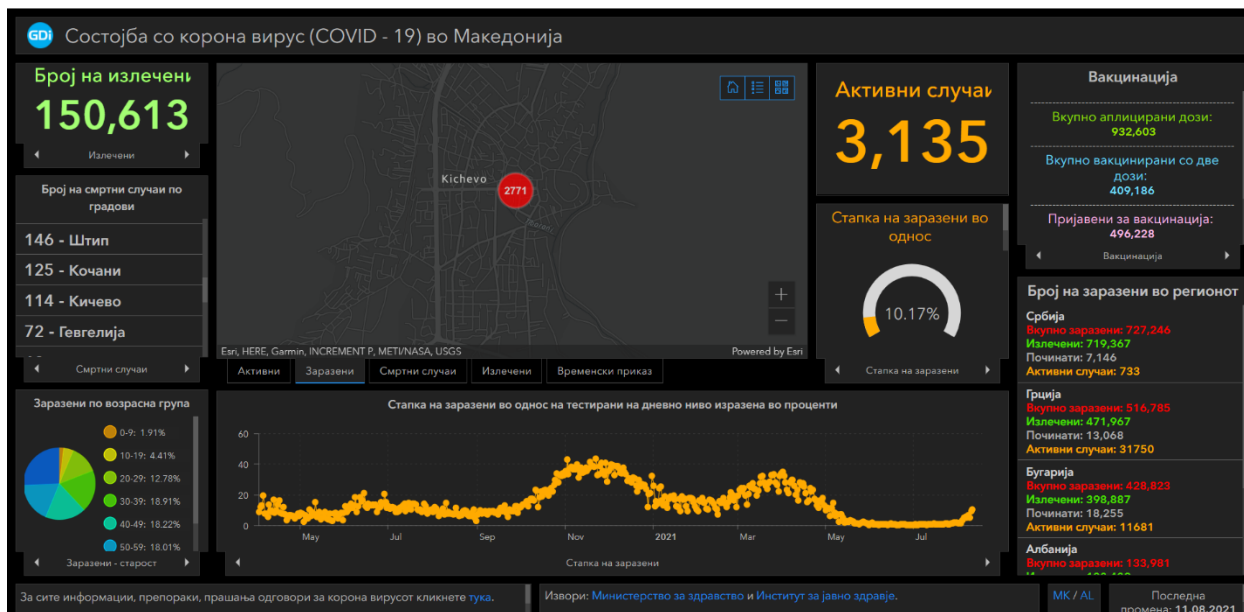


Tabela - Pasqyra e rasteve me KOVID-19 në territorin e Komunës së Kërçovës me 11.08.2021²³

4.9 Rreziqe të tjera

Rreziqe të tjera në rajonin e komunës konsiderohen si në vijim:

➤ *Dallimet dhe ndryshimet e temperaturës*- Temperaturat mesatare ditore të rritura dhe të larta gjatë muajve të verës, si dhe temperatura mesatare ditore të reduktuara dhe të ulëta në muajt e dimrit të cilat kanë ndikim mbi qëndrueshmërinë e komunitetit. Në muajt e dimrit ato mund të shkaktojnë përmbytje pas ngrohjes dhe dëmtimit të infrastrukturës ujore, ndërsa gjatë verës - periodha të thatësisë.

➤ *Erëra të forta* - Erërat e forta janë karakteristike për muajt e verës të vitit të shoqëruara me reshje shiu dhe breshër. Këto erëra janë shumë të shkurtra në kohëzgjatje dhe mund të karakterizohen si fryrje ere. Dëmet e shkaktuara nga erërat në komunë janë: shkatërimi i kulmeve prej llmarine, prishja e garazheve prej teneqeje, rrëzimi i pemëve të vjetra, prishja e oxhaqeve më të dobëta, bartja e tjegullave nga objektet pa strehë të mbrojtura, dëmtimi i pemishteve etj.

➤ *Akulli dhe shirat e akullt* - Zakonisht ndodhin një herë në vit dhe janë më të theksuara në vende më të mëdha, duke rezultuar në pakalueshmëri të rrugëve, komunikim të vështirë në komunikacion, lëndime dhe fraktura të mundshme te popullata etj.

➤ *MLP* - Numri dhe sasia e municioneve për luftë të pashpërthyer (MLP) dhe minave të tjera tokësore është vështirë të parashihen dhe përcaktohen. Shumica e MPL-ve kanë ngelur nga Lufta e Parë

²³ <https://www.arcgis.com/apps/dashboards/2096bd4b051b42948ac3f5747e80c3a5>

dhe e Dytë Botërore, si rezultat i luftërave që u zhvilluan gjatë asaj periudhe. MPL të gjetura sipas llojit janë shumë të ndryshme (granata, predha artilerie, bomba ajrore) dhe kanë fuqi të madhe shpërthyes dhe vdekjeprurëse dhe si të tilla paraqesin rrezik për popullsinë dhe të mirat materiale. Mbrojtja nga MPL, si masë për mbrojtjen dhe shpëtimin e popullatës dhe të mirave materiale bën pjesë në kompetencat dhe fushëveprimin e rregullt të punës së Drejtorisë për Mbrojtje dhe Shpëtim. Në territorin e Komunës së Kërçovës nuk ka depo apo magazinë të posaçme për deponimin e MPL, por ekziston një terren i rregullt ku bëhet asgjësimi i tyre në “Bunkerët e vjetër” në fshatin Izvor.

4.10 Parashikimet për ndryshimet e mundshme të klimës në të ardhmen

Bazuar në rezultatet e modelimit të bërë në kuadër të **Planit të Tretë Kombëtar të Ndryshimeve Klimatike** nga viti 2014-24 mund të konkludohet në vijim:

- Ka të ngjarë se do të ketë rritje të vazhdueshme të temperaturës midis viteve 2025-2100;
- Në krahasim me periudhën ndërmjet viteve 1961 dhe 1990, ndryshimet e parashikuara për periudhën 2025-2100 do të jenë më intensive në periudhën më të ngrohtë të vitit;
- Është e mundur që temperaturat mesatare mujore gjatë kalimit ndërmjet dimrit dhe pranverës të barazohen gjatë kësaj periudhe;
- Për periudhën ndërmjet viteve 2025 dhe 2100 parashikohet një zvogëlim i reshjeve, në të gjitha stinët dhe çdo vit, ndërsa zvogëlimi më i madh do të jetë gjatë verës;
- Intensiteti i ndryshimeve është më i madh në pjesën më të ngrohtë të vitit (në korrik dhe gusht mund të mos ketë fare reshje); dhe
- Në periudhën e ftohtë të vitit parashikohet ulje e reshjeve deri në 40% të sasive mesatare mujore.

4.11 Matrica e streseve kronike dhe goditjeve akute për zonën e Komunës së Kërçovës

Kjo matricë ka për qëllim të kuptojë trendet e ardhshme të rezistencës së Komunës së Kërçovës, duke mbështetur profilizimin e rreziqeve dhe kërcënimeve, kuptimin e ekspozimit dhe cenueshmërinë dhe faktorët themelorë të rrezikut. Stresi kronik dhe goditjet akute²⁵ të renditura në tabelën e mëposhtme ndikojnë në realizimin e funksioneve bazë të komunës, si dhe në qëndrueshmërinë e komunitetit dhe qytetarëve. Prandaj është e nevojshme të identifikohen dhe më pas përmes masave dhe aktiviteteve të parashikuara t'i përgjigjemi reduktimit të tyre.

STRESET KRONIKE	SHOKET AKUTE
<ul style="list-style-type: none"> • Ndryshim i demografisë • Mungesa e burimeve financiare • Infrastruktura e vjetër dhe kritike • Cilësia e ofrimit të shërbimeve komunale • Përfshirja e pamjaftueshme e ZRK-ve në dokumentet strategjike, programore dhe planifikuese • Mungesa e planifikimit të integruar 	<ul style="list-style-type: none"> • Zjarre • Përmybtje • Thatësira • Erëra të forta • Temperatura ekstreme • Valët e të nxehtit • Valët e ftohta

²⁴<https://tinyurl.com/x5zw67ht>

²⁵Stresi kronik nënkupton ngjarje që përsëriten dhe dobësojnë strukturën urbane të komunave dhe qyteteve në mënyrë të vazhdueshme, ndërsa goditjet akute nënkuptojnë ngjarje që ndodhin papritur dhe prishin funksionimin e komunave dhe qyteteve.

<ul style="list-style-type: none">• Shkalla e lartë e papunësisë• Rritja e pabarazisë sociale• Praktikat e këqija të ndërtimit• Praktika të këqija në fushën e mjedisit jetësor• Ndotja nga TEC Oslomej dhe industri të tjera me potencial të fortë• Mbulim i pamjaftueshëm me plane emergjente të brendshme dhe të jashtme• Ndryshimet klimatike• Ndotja e tokës, ujit dhe ajrit• Dukuritë antisociale dhe kriminogjene• Korrupsioni	<ul style="list-style-type: none">• Stuhi e shoqëruar me breshër• Shpërthimet e sëmundjeve infektive• Pandemia KOVID-19• Defekte të infrastrukturës së komunikimit dhe energjisë• Incident dhe/ose aksident tekniko-teknologjik• Aksidentet e trafikut• Dhunë• Aktet ekstremiste
--	---

5. ANALIZA SWOT

	PIKAT E FORTA	PIKAT E DOBËTA
Faktorët e brendshëm	<ul style="list-style-type: none"> • Koordinim i mirë në nivel lokal dhe rajonal • Bashkëpunimi ndërkomunal për reduktimin e rreziqeve nga katastrofa • Staf me eksperiencë dhe të përkushtuar • Ekzistenca e praktikave të mira • Dosja pozitive e reagimeve të realizuara ndaj katastrofave dhe krizave • Hartimi i vlerësimeve bazë, dokumente programore dhe planifikuese • Përvoja e fituar gjatë reagimit ndaj pandemisë KOVID-19 • Gatishmëria për të bashkë financuar masat dhe aktivitetet për zvogëlimin e rreziqeve nga katastrofa 	<ul style="list-style-type: none"> • Mungesa e vizionit për zvogëlimin e rreziqeve nga katastrofa • Përfshirja e pamjaftueshme e zvogëlimit të rreziqeve nga katastrofa në dokumentet strategjike dhe planifikuese lokale • Financimi i pamjaftueshëm buxhetor për zbatimin e masave dhe aktiviteve për parandalimin, zbutjen, gatishmërinë, reagimin dhe rimëkëmbjen nga katastrofa • Financimi i pamjaftueshëm për qëndrueshmërinë e infrastrukturës kritike • Integrim i pamjaftueshëm gjinor në zvogëlimin e rreziqeve nga katastrofa në nivel lokal • Mirëmbajtja e pamjaftueshme e infrastrukturës ekzistuese për parandalimin dhe zbutjen e katastrofave • Rritja e pamjaftueshme e ndërgjegjësimit për reduktimin e rrezikut nga katastrofa • Edukimi dhe trajnimi i pamjaftueshëm i popullatës për mbrojtje dhe vetëmbrojtje nga katastrofa • Mungesa e burimeve njerëzore dhe materialo-teknike
	MUNDËSI	KËRCËNIME
Faktorët e jashtëm	<ul style="list-style-type: none"> • Angazhimi i qeverisë për reformën e sektorit dhe për krijimin e politikave dhe programeve për të mbështetur zvogëlimin e rreziqeve nga katastrofa • Komunitat duhet të jenë subjekte që të parat ofrojnë parandalim dhe të parat do të përgjigjen krizave dhe katastrofave • Miratim i Programit të ri për zhvillim të qëndrueshëm lokal dhe decentralizim 2021 - 2026 • Zvogëlim i rrezikut nga katastrofa përmes planifikimit strategjik ngrihet më lart në agjendën e komunës në periudhën e ardhshme • Zbatimi i aktiviteve për sensibilizimin e aktorëve kryesor në nivel lokal për zvogëlimin e rreziqeve nga katastrofa • Zbatimi i masave dhe aktiviteve nëpërmjet programeve rajonale ose ndërkufitare • Krijimi i një partneriteti dhe bashkëpunimi me sektorin privat për krijimin e politikave lokale dhe zbatimin e aktiviteve për zvogëlimin e rreziqeve nga katastrofa • Sektori joqeveritar dhe organizatat e shoqërisë civile janë një nga aktorët kryesorë për qëndrueshmërinë e komunitetit ndaj katastrofave • Gratë dhe të rinjtë mund të jenë agjentë të ndryshimit për rezistencë 	<ul style="list-style-type: none"> • Vazhdimi i pandemisë KOVID-19 dhe shfaqja e epidemive/pandemive të ardhshme • Praktikat e ndryshuara të realizimit të aktiviteve si pasojë e pandemisë • Ndikimi i ndryshimeve klimatike • Praktikat e papërshtatshme në bujqësi, industri etj. • Korrupsioni • Situata politike • Mungesa e burimeve financiare për zbatimin e masave dhe aktiviteve për zvogëlimin e rreziqeve nga katastrofa • Fokusi kryesor është në gatishmërinë dhe reagimin ndaj katastrofave sesa në parandalimin/zbutjen e tyre • Mungesa e planeve për situata urgjente dhe vazhdimi i funksionimit të komunës në rast katastrofe • Planifikimi urban joadekuat • Aktivitetet e ndërtimit në zona të ekspozuara në rrezik • Largimi i kuadrove profesionale nga komuna dhe subjektet e sistemit

6. ANALIZA E PALËVE TË INTERESUARA

Qëllimi i analizës së palëve të interesuara synon të sigurojë një pasqyrë të rëndësisë dhe ndikimit, interesave dhe roleve të mundshme të grupeve të ndryshme të palëve të interesuara në fushën e zvogëlimit të rreziqeve nga katastrofa. Rrjedhimisht, analiza e palëve të interesuara kërkon të identifikojë marrëdhëniet me palët e interesuara dhe mënyrën se si të përfshihen në procesin e zvogëlimit të rreziqeve nga katastrofa, pasi ai është shumë-sektorial, duke depërtuar në kompetencat e shumë sektorëve dhe organizatave. Në fakt, rishikimi i kompetencave të Komunës së Kërçovës në fushat e menaxhimit të krizave, mbrojtjes dhe shpëtimit, mbrojtjes nga zjarri dhe mbrojtjes shëndetësore ilustron kompleksitetin e kornizës ekzistuese dhe nevojën për koordinim në kohë, efikas dhe efektiv. Rrjedhimisht, për të elaboruar interesin dhe ndikimin e palëve të interesuara, ata grupohen në grupe të brendshme, të jashtme dhe grupe të tjera të interesit.

➤ **Palët e brendshme të interesit** - NJVL, NP, njësitë rajonale të ministrive, organet dhe organizatat administrative, organet shtetërore ose me një fjalë të gjitha organet që gjatë realizimit të kompetencës dhe aktiviteteve të punës bashkëpunojnë ose varen nga puna e NJVL-së.

➤ **Palët e jashtme të interesuara** - qytetarët, grupet e caktuara të synuara, organizatat joqeveritare, organizata komunale e Kryqit të Kuq, institucionet arsimore, ekspertët dhe institucionet tjera të cilat drejtpërdrejt ose tërthorazi preken ose vuajnë nga puna e NJVL-së, përkatësisht nga programet dhe aktivitetet e saj në fushën e uljes së rreziqeve nga katastrofa.

Për rrjedhojë, në bazë të këtij kuadri, përcaktohen mënyrat e përfshirjes së palëve të interesuara në zbatimin praktik të planit strategjik me detyrimet, përgjegjësitë dhe kontributin e tyre përkatës për realizimin e masave dhe aktiviteteve të identifikuara, si dhe kanalet e komunikimit mes tyre, gjithnjë me qëllim zvogëlimin me sukses të rreziqeve nga katastrofa.

7. VIZIONI, MISIONI DHE QËLLIMI I PLANIT STRATEGJIK PËR ZVOGËLIMIN E RREZIQEVE NGA KATASTROFA NË KOMUNËN E KËRÇOVËS

VIZIONI	<i>Komuna e Kërçovës, është komunë moderne dhe e zhvilluar ekonomikisht, elastike që siguron zhvillim të qëndrueshëm dhe mirëqenie të qytetarëve të saj dhe menaxhon me sukses sfidat e rezistencës ndaj katastrofave.</i>
MISIONI	<i>Zhvillim i dokumentit të planifikimit strategjik për rajonin e Komunës së Kërçovës i cili avancoon zvogëlimin e rreziqeve nga katastrofa duke siguruar zhvillim rezistent dhe të qëndrueshëm.</i>
OBJEKTIVI KRYESOR	<i>Deri në vitin 2025, Komuna e Kërçovës është më rezistente ndaj stresit kronik dhe goditjeve akute me kapacitete të përshtatshme, të menaxhuara në nivel lokal dhe të qëndrueshëm për parandalimin dhe zbutjen e rrezikut, gatishmëri dhe reagim ndaj katastrofave, dhe rimëkëmbje të komunitetit.</i>
PRIORITET STRATEGJIK	<i>Prioritet strategjik 1:informimi për rreziqet dhe kërcënimet - zbatimi i politikëve lokale, masave dhe aktiviteteve për qëndrueshmëri ndaj katastrofave Prioritet strategjik 2: investime për qëndrueshmëri të komunës së Kërçovës Prioriteti strategjik 3: Kërçovë e gatshme - Gatishmëri e shtuar për përgjigje në kohë, efikase dhe efektive ndaj katastrofave dhe rimëkëmbje e qëndrueshme e Kërçovës</i>
QËLLIMI	<i>Plani Strategjik për Zvogëlimin e Rreziqeve nga Katastrofa i Komunës së Kërçovës synon të kontribuojë në forcimin e rezistencës së komunës ndaj katastrofave duke përmirësuar e zvogëlimin lokal të rreziqeve nga katastrofa nëpërmjet zbatimit të masave dhe aktiviteteve të përcaktuara, me përfshirjen dhe mbështetjen e plotë të subjekteve lokale dhe komunitetit.</i>
VËLLIMI	<i>Strategjia për zvogëlimin e rreziqeve nga katastrofa, fokusohet në katastrofa natyrore që e kërcënojnë Komunën e Kërçovës dhe përmban një sërë masash dhe aktiviteteve prioritare për përmirësimin e parandalimit, gatishmërisë, reagimit dhe rimëkëmbjes, duke përfshirë komunitetin lokal, si dhe përfshirjen e zvogëlimin e rreziqeve nga katastrofa në kompetencat dhe përgjegjësitë komunale.</i>
ARSYETIM	<i>Bazat e Planit Strategjik për zvogëlimin e rreziqeve nga katastrofa gjenden në kuadrin ekzistues legjislativ dhe institucional të qasjes për menaxhim me zvogëlimin e rreziqeve nga katastrofa, vetëqeverisjes lokale, prioriteteve të dokumenteve strategjike, programore dhe planifikuese kombëtare, rajonale dhe lokale, si dhe në mekanizmat globalë për zvogëlimin e rreziqeve nga katastrofa dhe zhvillim të qëndrueshëm, nënshkruese e të cilave është Republika e Maqedonisë së Veriut.</i>
PARIMET UDHËZUESE	<ul style="list-style-type: none"> • <i>Plani Strategjik për zvogëlimin e rreziqeve nga katastrofa zbatohet në të gjitha fazat e ciklit të zvogëlimin të rreziqeve nga katastrofa;</i>

- **Qëllimet e planit strategjik lidhen me dokumentet, programe dhe planet strategjike globale, kombëtare, rajonale dhe lokale;**
- **Komuna e Kërçovës dhe subjektet e qasjes për reduktimin e rreziqeve nga katastrofa, janë forcat kryesore lëvizëse për forcimin e qëndrueshmërisë së komunitetit, por plani kërkon përfshirjen e të gjithë shoqërisë përkatësisht sektorin privat, komunitetin akademik, OJQ-të, qytetarët, veçanërisht kategoritë e rrezikuara, duke mos lënë askënd pas.**
- **Procesi i identifikimit, realizimit dhe monitorimit të aktiviteteve është gjithëpërfshirës;**
- **Qasja drejt realizimit të qëllimeve strategjike dhe multi - hazard, multi - risk dhe multi - sektoriale;**
- **Plani strategjik për zvogëlimin e rreziqeve nga katastrofa i Komunës së Kërçovës është i orientuar drejt arritjes së rezultateve të pritura me qëllim të forcimit të rezistencës së komunitetit;**
- **Masat dhe aktivitetet që zbatohen synojnë parandalimin ose zbutjen e atyre ekzistuese, si dhe shfaqjen e rreziqeve të reja.**

8. PRIORITETET DHE QËLLIMET STRATEGJIKE

8.1. Shqyrtim i shkurtër

Plani strategjik për zvogëlimin e rreziqeve nga katastrofa i Komunës së Kërçovës është plan gjithëpërfshirës dhe inkluziv për të forcuar rezistencën ndaj krizave dhe fatkeqësive duke përbushur qëllimin e tij kryesor: *Deri në vitin 2025, Komuna e Kërçovës është më rezistente ndaj stresit kronik dhe goditjeve akute me kapacitete të përshtatshme, të menaxhuara në nivel lokal dhe të qëndrueshme për parandalimin dhe zbutjen e rreziqeve, gatishmëri dhe reagim ndaj katastrofave dhe rimëkëmbje së qëndrueshme të komunitetit.* Rrjedhimisht, struktura e planit strategjik bazohet në tre prioritetet strategjike dhe tetë qëllime që mbulojnë aspektet e ndryshme të zvogëlimit të rreziqeve nga katastrofa që janë të pranishme në komunë. Çdo qëllim ka një sërë masa dhe aktivitete (50) që janë planifikuar të zbatohen deri në vitin 2025. Plani strategjik ka dy faza të zbatimit:

- *Faza afatshkurtër (2022/2023)* e cila përfshin aktivitetet që realizohen gjatë vitit të parë të zbatimit të planit dhe synojnë të vendosin bazën për ndërtimin e qëndrueshmërisë së komunës. Ato i referohen reagimit ndaj rreziqeve ekzistuese, forcimit të kapaciteteve lokale për KKK, zbatimit të aktiviteteve parandaluese dhe zbutëse, si dhe përgatitjes më të mirë të burimeve dhe qytetarëve.

- *Faza afatmesme (2024/2026)* e cila përfshin aktivitete që do të zbatohen në periudhën e mbetur të vlefshmërisë së planit dhe synojnë të kontribuojnë në përmirësimin e kornizës për rezistencën e komunitetit lokal. Ato i referohen institucionalizimit të mëtejshëm të masave dhe aktiviteteve për forcimin e rezistencës, si dhe përfshirjen më të ngushtë të KKK-ve në zhvillimin dhe planifikimin komunal.

Prioritet strategjik janë fushat e identifikuar, qëllimet e përcaktuara të cilave do të arrihen përmes zbatimit të masave dhe aktiviteteve të parapara dhe do të kontribuojnë në mënyrë gjithëpërfshirëse në forcimin e rezistencës së Komunës së Kërçovës. Prioritetet strategjike janë reale, të arritshme dhe kontribuojnë në realizimin e vizionit kryesor në këtë plan: *Komuna e Kërçovës, komunë moderne, e zhvilluar që siguron zhvillim të qëndrueshëm dhe mirëqenie të qytetarëve të saj dhe është e gatshme të menaxhojë sfidat e rezistencës ndaj katastrofave*. Ato identifikohen përmes një procesi konsultativ dhe gjithëpërfshirës së bashku me përfaqësuesit e palëve të interesuara. Në fakt, realizimi i tyre do të vazhdojë të jetë gjithëpërfshirës në partneritet me subjekte në nivel lokal, por edhe sipas nevojave dhe aftësive të të gjithë qytetarëve, duke u kujdesur që të mos mbetet asnjë qytetar. Prioritetet bazohen në masa dhe aktivitete që janë realiste dhe pragmatike dhe mund të zbatohen në bazë të mjeteve dhe burimeve në dispozicion të komunës dhe në partneritet me komunat, subjektet, institucionet shtetërore, bashkëpunimin ndërkomunal dhe ndërkombëtar. Secili prioritet ka rëndësi të njëjtë për komunën dhe renditja e tyre nuk do të thotë se është bërë prioritizimi i tyre. Duke qenë se ky është plani i parë i këtij lloji, për qasjen e zvogëlimin e rreziqeve nga katastrofa, zbatimi i gjysmës së masave të planifikuara është i kënaqshëm.

Secili prioritet ka rëndësi të njëjtë për komunën dhe renditja e tyre nuk do të thotë se është bërë prioritizim. Gjithashtu, në kuadër të masave dhe aktiviteteve individuale, identifikohen bartësit dhe institucionet partnere të përgjithshme. Për çdo aktivitet jepet një tregues i suksesit/rezultatit të pritshëm, afati kohor i zbatimit, si dhe vlerësimi i shpenzimeve për zbatimin e tij dhe burimi i mundshëm i financimit. Vlerësimi i financimit është vendosur në tre nivele - buxhet i vogël: ●, buxhet mesatar: ●● dhe buxhet i lartë: ●●●. Përcaktimi i burimeve të nevojshme financiare do të përcaktohet në baza vjetore, përmes buxhetit të NJVL-së; buxhetet e RMV-së dhe subjekte të tjera, si dhe pjesëmarrjes së donatorëve.

Gjithashtu, në kuadër të masave dhe aktiviteteve individuale, identifikohen bartësit dhe institucionet partnere të përgjithshme. Për çdo aktivitet jepet indikator i suksesit/rezultatit të pritshëm, afati kohor i zbatimit, si dhe vlerësimi i shpenzimeve për zbatimin e tij dhe burimi i mundshëm i financimit.

Lista e prioriteteve dhe synimeve, duke përfshirë planin e veprimt, është paraqitur më poshtë.



Prioritetet strategjike	Qëllimet strategjike
Prioritet strategjik 1: informimi për rreziqet dhe kërcënimet - zbatimi i politikëve lokale, masave dhe aktiviteteve për qëndrueshmëri ndaj katastrofave	Njohuri të përmirësuara për zvogëlimin e rreziqeve nga katastrofa
	Vlerësim multi - hazard, multi - risk dhe multi - sektorial për rajonin e komunës
	Përfshirja e zvogëlimit të rreziqeve nga katastrofa në planifikimin strategjik dhe zhvillimor në nivel lokal
Prioritet strategjik 2: Investime për qëndrueshmëri të komunës së Kërçovës	Zbatimi i punimeve strukturore dhe jostrukturore për parandalimin dhe zbutjen e katastrofave
	Qytetarët e Komunës së Kërçovës janë të informuar me kohë për rreziqet dhe kërcënimet dhe janë të përfshirë në kornizën lokale për rezistencë
Prioriteti strategjik 3: Kërçovë e gatshme - Gatishmëri e shtuar për	Komuna e Kërçovës dhe qytetarët e saj janë të gatshëm të përgjigjen

përgjigje në kohë, efikase dhe efektive ndaj katastrofave dhe rimëkëmbje e qëndrueshme e Kërçovës	Reagimi në kohë, efikas dhe efektiv ndaj katastrofave
	Sigurimi i rimëkëmbjes së qëndrueshme të Komunës së Kërçovës dhe qytetarëve të saj

Tabela - Pasqyrë e prioriteteve dhe qëllimeve strategjike për Planin Strategjik për zvogëlimin e rreziqeve nga katastrofa të Komunës së Kërçovës

8.2 MATRICA E PLANIT TË VEPRIMIT TË PLANIT STRATEGJIK PËR ZVOGËLIMIN E RREZIQEVE NGA KATASTROFA TË KOMUNËS SË KËRÇOVËS PËR PERIUDHËN 2022 - 2026

PRIORITET STRATEGJIK 1: Informimi për rreziqet dhe kërcënimet - zbatimi i politikëve lokale, masave dhe aktiviteteve për qëndrueshmëri ndaj katastrofave						
QËLLIMI STRATEGJIK 1.1: Njohuri të përmirësuara të subjekteve lokale për zvogëlimin e rreziqeve nga katastrofa						
MASA 1.1.1: Edukimi i vazhdueshëm i administratës komunale dhe subjekteve në nivel lokal për njohuri të përmirësuara për vlerësimin e rreziqeve dhe kërcënimeve						
#	AKTIVITETI	REZULTATET E PRITURA	BARTËS I AKTIVITETEVE	AFATI KOHOR	SHUMA MKD	BURIMI I FINANCIMIT
1	Zhvillimi i rregullt i trajnimeve për administratën komunale dhe subjektet lokale për zvogëlimin e rreziqeve nga katastrofa	<ul style="list-style-type: none"> Një trajnim për vlerësimin e rreziqeve dhe kërcënimeve, duke përfshirë rreziqet klimatike dhe shëndetësore; Trajnim online për menaxhimin e krizave në ueb platformën për mësim në internet https://opstinski.mk Trajnim për mbrojtje dhe shpëtim për qytetarët dhe të mirat materiale; Trajnime të administratës komunale për përdorimin e sistemit elektronik për vlerësim. 	NJVL Kërçovë në bashkëpunim me QRMK Kërçovë, QMK, NJR DMSH Kërçovë, DMSH, subjekte në nivel lokal	2022 - 2026 vazhdimisht	●	Buxheti i NJVL-së
OBJEKTIVI STRATEGJIK 1.2: Vlerësim i integruar multi hazard, multi - rrezik dhe multi - sektorial për zonën e Komunës së Kërçovës						
MASA 1.1.2: Miratimi dhe përditësimi i rregullt i vlerësimeve të kërcënimeve dhe dokumenteve bazë planifikuese për zvogëlimin e rreziqeve nga katastrofa në territorin e Komunës së Kërçovës						
#	AKTIVITETI	REZULTATET E PRITURA	BARTËS I AKTIVITETEVE	AFATI KOHOR	SHUMA MKD	BURIMI I FINANCIMIT
2	Përditësim i rregullt i vlerësimit të rreziqeve dhe kërcënimeve	<ul style="list-style-type: none"> Vlerësimi i përditësuar i kërcënimeve në territorin e Komunës së Kërçovës një herë në vit ose pas çdo ngjarje katastrofike; Vlerësimi i përditësuar i rrezikut të Komunës së Kërçovës nga rreziqet natyrore dhe fatkeqësi të tjera. 	NJVL Kërçovë në bashkëpunim me QRMK Kërçovë, QMK, NJR DMSH Kërçovë, DMSH,	2022 - 2026 Në nivel vjetor	●	Buxheti i NJVL-së, buxheti i QMK-së, Buxheti i DMSH-së
3	Miratimi dhe përditësimi i	<ul style="list-style-type: none"> Plani i përditësuar për mbrojtje dhe 	NJVL Kërçovë në	2022 - 2026	●	Buxheti i NJVL-

	dokumenteve bazë planifikuese për zvogëlimin e rrezikut nga katastrofa në territorin e Komunës së Kërçovës	shpëtim i Komunës së Kërçovës nga fatkeqësitë natyrore dhe aksidente të tjera; <ul style="list-style-type: none"> • Miratohet Plani operativ për mbrojtje nga vërshimet për Komunën e Kërçovës; • Miratohet Plani për mbrojtje nga zjarri në territorin e Komunës së Kërçovës; • Plan Operativ i miratuar për mbrojtje nga fatkeqësitë natyrore në kushtet e dimrit; • Program vjetor i miratuar për aktivitetet e Komunës së Kërçovës në fushën e mbrojtjes nga zjarri; • Plan Operativ i miratuar për mbrojtje nga fatkeqësitë natyrore në kushtet e dimrit; • Plan Operativ i miratuar për ballafaqim me paraqitjen e sëmundjes infektive KOVID-19 te njerëzit; • Program i miratuar për zbatimin e masave të përgjithshme për mbrojtjen e popullatës nga sëmundjet infektive në territorin e Komunës së Kërçovës në baza vjetore. 	bashkëpunim me QRMK Kërçovë, QMK, NJR DMSH Kërçovë, DMSH, MMJPH, MBPEU, MSH, QSHP, NJTKZ, SHVKZ, konsulentët	Në nivel vjetor		së, buxheti i QMK-së, buxheti i DMSH-së, buxheti i MMJPH, donatorë
4	Përgatitje e hartave të rreziqeve dhe kërcënimeve të Komunës së Kërçovës dhe publikimi i https://kicevo.gov.mk	Hartet e rrezikut dhe kërcënimeve janë përgatitur për zonën e Komunës së Kërçovës dhe janë në dispozicion të publikut	NJVL Kërçovë në bashkëpunim me QRMK Kërçovë, QMK, NJR DMSH Kërçovë, DMSH, sektori privat	2023		Buxheti i NJVL-së, donatorët
QËLLIMI STRATEGJIK 1.3:Përfshirja e zvogëlimit të rreziqeve nga katastrofa në planifikimin strategjik dhe zhvillimor në nivel lokal						
MASA 1.1.3: Përfshirja e zvogëlimit të rreziqeve nga katastrofa në sektorët kryesorë në nivel lokal						
#	AKTIVITETI	REZULTATET E PRITURA	BARTËS I AKTIVITETEVE	AFATI KOHOR	SHUMA MKD	BURIMI I FINANCIMIT
5	Përfshirja e zvogëlimit të rreziqeve nga katastrofa në	• Përgatitja e formularëve vertikal dhe horizontal për planifikimin strategjik;	NJVL Kërçovë në bashkëpunim me QRKUK	2022		Buxheti i NJVL Buxheti i

nivel lokal	<ul style="list-style-type: none"> Trajnimi i realizuar i administratës komunale për përfshirjen e ZRK-ve në programet strategjike dhe zhvillimore, planet dhe sektorët kryesorë; Program strategjik prioritar i miratuar dhe dokumente për zhvillim nga sektorët kryesorë, duke përfshirë zvogëlimin e rreziqeve nga katastrofa. 	Kërçovë, QMK, NJR DMSH Kërçovë, DMSH, MMJPH, MBPEU, MTL, IDSCS, donatorë	2023 2024 2025 2026		donatorëve
-------------	---	--	------------------------------	--	------------

Prioritet strategjik 2: Investime për qëndrueshmëri të komunës së Kërçovës						
OBJEKTIVI STRATEGJIK 2.1: Zbatimi i punimeve strukturore dhe jostrukturore për parandalimin dhe zbutjen e katastrofave						
MASA 2.1.1: Realizimi i punimeve strukturore për parandalimin dhe zbutjen e katastrofave						
#	AKTIVITETI	REZULTATET E PRITURA	BARTËS I AKTIVITETEVE	AFATI KOHOR	SHUMA MKD	BURIMI I FINANCIMIT
6	Zbatimi i masave strukturore për mbrojtje nga zjarri	<ul style="list-style-type: none"> Janë ndërtuar masa për mbrojtje nga përhapja e zjarreve në pyje; Në rrjedhat ujore në zonat pyjore janë ndërtuar pjesë për të siguruar ujë për shuarje; 	NJQV Kërçovë në bashkëpunim me NJR EP Lopushnik, NP, NJR DMSH, NJTKZ	2023, 2024, 2025, 2026		Buxheti i NJR EP Lopushnik, donatorë
7	Ndërtimi i një rrjeti hidranti për ndërhyrje të shpejtë dhe efikase ndaj zjarrit	Rrjet hidranti i ndërtuar për ndërhyrje të shpejtë dhe efikase gjatë zjarreve në ndërtesa të përzgjedhura komunale dhe zona publike	NJVL Kërçovë në bashkëpunim me NJTKZ, NP, NJR DMSH, subjekte në nivel lokal	2024, 2025, 2026		Buxheti i NJVL-ve, buxheti i subjekteve në nivel lokal, donatorët
8	Zbatimi i masave strukturore për mbrojtje nga përmbytjet	<ul style="list-style-type: none"> Zgjerim i shtretërve të lumenjve brigje të pastruara në pikat kritike; Shtretërit e lumenjve dhe brigjet të rregulluar në pikat e nxehta. 	NJVL Kërçovë në bashkëpunim me NP, NjR DMSH Kërçovë, MBPEU, MMJPH	2022 - 2026 vazhdimisht		Buxheti i NJVL-ve, buxheti i RMV-së, donatorët
9	Pastrimi dhe rregullimi i kanaleve	Rrjedhat e rrëmbyeshme dhe kanalet në pikat kritike janë pastruar dhe rregulluar	NJVL Kërçovë në bashkëpunim me NP, NjR DMSH Kërçovë, MBPEU, MMJPH	2022 - 2026 vazhdimisht		Buxheti i NJVL-ve, buxheti i RMV-së, donatorët
10	Pastrimi dhe rregullimi i kanaleve të hapura për ujitje dhe kullim	Janë pastruar dhe rregulluar kanalet e hapura për ujitje dhe kullim në vendet kritike.	NJVL Kërçovë në bashkëpunim me NP, NjR DMSH Kërçovë, NP Ujësjellës, MBPEU, MMJPH	2022 - 2026 vazhdimisht		Buxheti i NJVL-ve, buxheti i RMV-së, buxheti i NP Ujësjellës, donatorët

11	Përforsim (retrofit) për mbrojtjen nga reshjet e dendura të borës në objektet prioritare në pronësi komunale (ndërtesa komunale, objektet e shkollave, kopshtet, etj.)	<ul style="list-style-type: none"> Të paktën 2 ndërtesa prioritare të identifikuar në pronësi komunale janë të mbrojtura nga reshjet e mëdha të borës. 	NJVL Kërçovë në bashkëpunim me QRMK Kërçovë, NJR DMSH Kërçovë, MASH, MPPS, donatorë	2024, 2025, 2026		Buxheti i NJVL-ve, buxheti i RMV-së, donatorët
12	Instalimi dhe mirëmbajtja e rregullt e instalimeve për panik (llamba, sirena, etj.) dhe infrastrukturës për raste emergjente (shenjat për evakuim, tabelat, udhërrëfyes, etj.)	<ul style="list-style-type: none"> Instalimi për panik dhe infrastruktura për raste emergjente është instaluar dhe mirëmbahet rregullisht në të gjitha objektet në pronësi të Komunës së Kërçovës. 	NJVL Kërçovë në bashkëpunim me QRMK Kërçovë, NJR DMSH Kërçovë, NJR KK, MASH, MPPS, donatorë	2022 - 2026 vazhdimisht		Buxheti i NJVL-ve, buxheti i RMV-së, buxheti i subjekteve lokale, donatorë
13	Sigurimi dhe vendosja e instalimeve për panik dhe detektorë për tym dhe monoksidit të karbonit për banesat e kategorive të rrezikuara të qytetarëve	<ul style="list-style-type: none"> Të paktën 200 familje të kategorive të njerëzve në rrezik kanë instalime paniku dhe detektorë të integruar për tym dhe monoksidit të karbonit 	NJVL Kërçovë në bashkëpunim me QRMK Kërçovë, NJR DMSH Kërçovë, NJTKZ, NJR KK, MASH, MPPS, donatorë	2022 - 2026 vazhdimisht		Buxheti i NJVL-ve, buxheti i RMV-së, donatorët
MASA 2.1.2: Realizimi i punimeve strukturore për parandalimin dhe zbutjen e katastrofave						
#	AKTIVITETI	REZULTATET E PRITURA	BARTËS I AKTIVITETEVE	AFATI KOHOR	SHUMA MKD	BURIMI I FINANCIMIT
14	Realizimi i punimeve jo strukturore për mbrojtje nga zjarri	<ul style="list-style-type: none"> Në pikat e nxehta janë vendosur 20 tabela informuese për ndalimin e djegies së kashtës; Janë vendosur 30 tabela informuese për rrezik nga zjarret pyjore/ndalim për ndezjen e zjarreve në pika të nxehta; Heqja e rregullt e barit dhe vegetacionit përgjatë rrugëve lokale; Janë përgatitur projektet e nevojshme për mbrojtje nga zjarri dhe rrjetin hidrant 	NJVL Kërçovë në bashkëpunim me NP, QRMK, NJR DMSH, NJTKZ Kërçovë, NS EP Lopushnik.	2022, 2023, 2024, 2025, 2026		Buxheti i NJVL-ve, buxheti i RMV-së, donatorët
15	Realizimi i punimeve jostrukturore për mbrojtjen nga përmytjet	<ul style="list-style-type: none"> Shënimi i valës së përmytjeve në rrjedhën e poshtme nga digat e larta në zonat e rrezikuara. 	NJVL Kërçovë në bashkëpunim me NP Ekonomia ujore, MBPEU,	2023, 2024, 2025, 2026		Buxheti i operatorëve të digave

		<ul style="list-style-type: none"> • Përgatitja e dokumentacionit planor/projekt për rregullimin/zgjerimin e shtretërve dhe përrrenjve të lumenjve sipas programit prioritar; • Përgatitja e dokumentacionit planor dhe projektor për rregullimin e kanaleve të hapura për ujitje dhe kullim. 	MMJPH, NP, sektori privat			
16	Pyllëzimi i tokave të zhveshura dhe hapësirave publike për mbrojtje nga erozioni, erërat e forta etj.	<ul style="list-style-type: none"> • Realizimi i aktiviteteve të rregullta për pyllëzimin e tokave të zhveshura dhe hapësirave publike. 	NJVL Kërçovë në bashkëpunim me NP, PK EP Lopushnik, sektori privat	2022, 2023, 2024, 2025, 2026		Buxheti i NJVL-së, NP, PK EP Sharr, sektori privat, donatorët
17	Monitorimi i ndotjes së ajrit, ujit dhe tokës nga operatorët me B me leje mjedisore	Realizimi i monitorimit të rregullt	NJVL Kërçovë, QSHP Njo Kërçovë	2022, 2023, 2024, 2025, 2026		Buxheti i NJVL-së, NP, QSHP Njo Kërçovë
18	Mbrojtja e pronave bujqësore nga fatkeqësitë e motit	<ul style="list-style-type: none"> • Ngjarje edukative për sigurimin e sipërfaqeve bujqësore; • Aplikimi i sistemit pikë pas pike për kursim të ujit; • Mbrojtja e të mbjellave nga breshri duke vendosur rrjeta sigurie 	NJVL Kërçovë në bashkëpunim me MBPEU, AIZHB, MMJPH, QMK, sektorin privat, academia	2023, 2024, 2025, 2026 vazhdimisht		Buxheti i donatorëve
19	Përgatitja e dokumentacionit planor dhe projektor për përforcimin (retrofit) për mbrojtje nga reshjet intensive të borës në objektet prioritare në pronësi komunale	<ul style="list-style-type: none"> • Dokumentacioni i planifikimit dhe projektit përgatitet sipas listës prioritare të investimeve. 	NJVL Kërçovë në bashkëpunim me NP, donatorë	2023, 2024, 2025, 2026 vazhdimisht		Buxheti i NJVL-ve, buxheti i RMV-së, donatorët
20	Vlerësimi i rregullt i nivelit të mbrojtjes nga zjarri dhe rreziqe të tjera të shtëpive të personave nga kategoritë e rrezikuara të qytetarëve	<ul style="list-style-type: none"> • Vlerësimi i shkallës së mbrojtjes nga zjarri të të paktën 200 familjeve të kategorive të rrezikuara të qytetarëve. 	NJVL Kërçovë në bashkëpunim me NP, NJTKZ Kërçovë, NJR DMSH Kërçovë	2022, 2023, 2024, 2025, 2026 vazhdimisht		Buxheti i NJVL-ve, buxheti i RMV-së, donatorët
21	Dezinfektim, dezinfektim dhe deratizim i hapësirave dhe institucioneve publike	<ul style="list-style-type: none"> • Realizohet dezinfektimi i hapësirave publike dhe institucioneve sipas nevojave të reagimit ndaj COVID-19; • Realizim i dezinfektimit dhe 	NJVL Kërçovë në bashkëpunim me NP, QSHP NJR Kërçovë	2022, 2023, 2024, 2025, 2026 vazhdimisht		Buxheti i NJVL-së, buxheti i NP-së, donatorë

		deratizimit për parandalimin e sëmundjeve ngjitëse vektoriale dhe zoonozave.				
QËLLIMI STRATEGJIK 2.2: Qytetarët e Komunës së Kërçovës janë të informuar me kohë për rreziqet dhe kërcënimet dhe janë të përfshirë në kornizën lokale për qëndrueshmëri						
MASA 2.2.1: Informimi në kohë dhe përfshirja aktive e kategorive të rrezikuara të qytetarëve në kuadrin lokal të qëndrueshmërisë						
#	AKTIVITETI	REZULTATET E PRITURA	BARTËS I AKTIVITETEVE	AFATI KOHOR	SHUMA MKD	BURIMI I FINANCIMIT
22	Përfshirja e kategorive më të rrezikuara të popullsisë që do të prekeshin më shumë nga fatkeqësitë natyrore, ndryshimet klimatike dhe krizat shëndetësore në zvogëlimin e rreziqeve nga katastrofa, në mënyrë që të planifikohet mbështetje dhe ndihmë efektive	<ul style="list-style-type: none"> • Është bërë hartë e kategorive më të rrezikuara të qytetarëve në komunë; • Grupet e rrezikuara të qytetarëve janë përfshirë në përgatitjen e vlerësimeve dhe dokumenteve të planifikimit; • Janë realizuar aktivitete të synuara për forcimin e ndërgjegjësimit dhe njohurive për ZRK-në e kategorive të rrezikuara të qytetarëve; • Janë bërë 100 plane për mbrojtjen dhe shpëtimin e familjeve të personave me aftësi të kufizuara/personave nga grupet e rrezikuara të qytetarëve nga territori i komunës; • Së paku 100 persona me aftësi të kufizuara/nga grupe të rrezikuara të qytetarëve kanë marrë pjesë në edukimin për mbrojtje dhe vetëmbrojtje. 	NJVL Kërçovë në bashkëpunim me QRMK Kërçovë, NJR DMSH Kërçovë, NP, institucionet komunale, MPPS, NJR KK, donatorët.	2023 - 2026 vazhdimisht	●●	Buxheti i NJVL-së, donatorët
MASA 2.2.2: Informimi dhe edukimi i vazhdueshëm i popullatës së Komunës së Kërçovës						
#	AKTIVITETI	REZULTATET E PRITURA	BARTËS I AKTIVITETEVE	AFATI KOHOR	SHUMA MKD	BURIMI I FINANCIMIT
23	Realizimi i aktiviteteve për informimin dhe edukimin e popullatës për zvogëlimin e rreziqeve nga katastrofa	<ul style="list-style-type: none"> • Qasja e Komunës së Kërçovës në iniciativën e UNDRR-së <i>Make Cities Resilient</i> (T'i bëjmë qytetet më të qëndrueshme) https://mcr2030.undrr.org/ • Një herë në vit, më 13 tetor, 	NJVL Kërçovë në bashkëpunim me QRMK Kërçovë, NJR DMSH Kërçovë, NJR KK, MPPS, donatorë	2023 - 2026 vazhdimisht	●	Buxheti i NJVL-së, donatorët

		<p>realizohet Dita Ndërkombëtare për zvogëlimin e rreziqeve nga katastrofa, ditë e hapur e komunës dhe NP për takime me qytetarët dhe nisma qytetare për ZRK-në;</p> <ul style="list-style-type: none"> • Aktivitete të zbatuara rregullisht për ndërgjegjësimin e publikut për ZRK-të dhe ndryshimet klimatike përmes përmbajtjes së ueb faqes së komunës, vendosjes së posterave të ilustruar, leksioneve publike etj. • Janë formuar tre ekipe për edukimin e bashkëmoshatarëve me tema ZRK dhe ndryshimet klimatike dhe janë realizuar aktivitete për ndërgjegjësimin e të rinjve. 				
24	Forcimi i njohurive dhe kapaciteteve për ZRK të anëtarëve të Këshillit lokal për parandalim dhe grupe këshillimore të qytetarëve në komunitetet vendore	<ul style="list-style-type: none"> • Forcimi i njohurive dhe kapaciteteve për ZRK të anëtarëve të Këshillit Lokal për parandalim; • Forcimi i njohurive dhe kapaciteteve për ZRK të anëtarëve të grupeve këshillimore të qytetarëve në komunitetet vendore 	NJVL Kërçovë në bashkëpunim me QRMK Kërçovë, NJR DMSH Kërçovë, NJTKZ, NJR KK Kërçovë	2023, 2024, 2025, 2026		Buxheti i NJVL-së, donatorët
25	Promovimi i Doracakut për qytetarë për menaxhim me kriza	<ul style="list-style-type: none"> • Botim i Doracakut për qytetarë për menaxhim me kriza dhe promovim në komunitet 	NJVL në bashkëpunim me IDSCS, QMK	2022		Buxheti i donatorëve
26	Promovimi i vazhdueshëm i vullnetarizmit dhe themelimi i një kompanie vullnetare të zjarrfikësve në Komunën e Kërçovës	<ul style="list-style-type: none"> • Promovimi i vullnetarizmit për mbrojtjen nga zjarri; • Përcaktimi i nevojës dhe formimi i shoqatës vullnetare zjarrfikëse 	NJVL Kërçovë në bashkëpunim me NJTKZ Kërçovë, NJR DMSH Kërçovë	2022, 2023, 2024, 2025, 2026		Buxheti i NjVL-së

Prioriteti strategjik 3: Kërçovë e gatshme - Gatishmëri e shtuar për përgjigje në kohë, efikase dhe efektive ndaj katastrofave dhe rimëkëmbje e qëndrueshme e Kërçovës

QËLLIMI STRATEGJIK 3.1: Komuna e Kërçovës dhe qytetarët e saj janë të gatshëm për përgjigje

MASA 3.1.1: Përgatitja e dokumentacionit planor për gatishmëri


#	AKTIVITETI	REZULTATET E PRITURA	BARTËS I AKTIVITETEVE	AFATI KOHOR	SHUMA MKD	BURIMI I FINANCIMIT
27	Përgatitja e planit për mbrojtjen dhe shpëtimin e NJVL-së Kërçovë (ndërtesa komunale dhe institucionet komunale)	<ul style="list-style-type: none"> Miratohet plani për mbrojtjen dhe shpëtimin i NJVL-së Kërçovë (ndërtesa e komunës); Miratim i Planeve për mbrojtje dhe shpëtim për institucionet komunale dhe institucionet në territorin e NJVL-së Kërçovë 	NJVL Kërçovë, NP, shkolla fillore, shkolla të mesme, çerdhe, NJR DMSH Kërçovë	2022 - 2026	●	Buxheti i NJVL-ve, buxheti i institucioneve komunale
28	Miratimi i planit për veprim të vazhdua (Business Continuity Plan) të NJVL-së, së Kërçovës	<ul style="list-style-type: none"> Për herë të parë u miratua Plani për veprim të vazhduar të NJVL-së, së Kërçovës 	NJVL Kërçovë, QMK, DMSH, donatorë	2025	●	Buxheti i NJVL-së, donatorët
29	Miratimi i Planit të jashtëm për gjendje urgjente (të jashtëzakonshme)	<ul style="list-style-type: none"> Plani i jashtëm për raste urgjente (emergjenca) i miratuar në bazë të Ligjit për mbrojtjen e mjedisit jetësor 	NJVL Kërçovë, QMK, DMSH, donatorë	2024	●	Buxheti i NJVL-së
30	Miratimi i Planit për komunikim gjatë rasteve urgjente/krizave/emergjencave	<ul style="list-style-type: none"> Është miratuar për herë të parë plan komunikimi për raste urgjente/kriza/emergjencat 	NJVL Kërçovë në bashkëpunim me QMK, DMSH, NJTKZ, donatorë	2024	●	Buxheti i NJVL-së, donatorët
MASA 3.1.2: Sigurimi i pajisjes përkatëse dhe trajnim profesional						
#	AKTIVITETI	REZULTATET E PRITURA	BARTËS I AKTIVITETEVE	AFATI KOHOR	SHUMA MKD	BURIMI I FINANCIMIT
31	Forcimi i kapaciteteve të anëtarëve të stafit komunal për mbrojtje dhe shpëtim (me fokus në përmirësimin e komandës, koordinimit, komunikimit dhe bashkëpunimit në nivel lokal në kuadër të menaxhimit me kriza dhe sistemeve të mbrojtjes dhe shpëtimit)	<ul style="list-style-type: none"> Trajnim vjetor me qëllim të forcimit të njohurive dhe kapaciteteve të anëtarëve të shtabit komunal 	NJVL Kërçovë në bashkëpunim me QRMK Kërçovë, NJR DMSH Kërçovë, NJTKZ Kërçovë, QSHP NJR Kërçovë, NJR KK Kërçovë, donatorë	2023, 2025	●	Buxheti i NJVL-së, donatorët
32	Fuqizimi i kapaciteteve të forcave hapësinore për mbrojtje dhe shpëtim të Komunës së Kërçovës	<ul style="list-style-type: none"> Prokurohet minimumi i pajisjeve dhe mjeteve të nevojshme; Është realizuar trajnimi dhe stërvitja profesionale e forcave hapësinore 	NJVL në bashkëpunim me NJR DMSH Kërçovë, DMSH, NJTKZ Kërçovë	2023 - 2026 vazhdimisht	●●	Buxheti i NJVL-ve, buxheti i RMV-së, donatorët

Plani strategjik për zvogëlimin e rreziqeve nga katastrofa i Komunës së Kërçovës

33	Fuqizimi i kapaciteteve të NJTKZ Kërçovë	<ul style="list-style-type: none"> • Është prokuruar minimum pajisja minimale e kërkuar; • Është realizuar trajnimi dhe stërvitja profesionale e forcave hapësinore 	NJVL në bashkëpunim me NJR DMSH Kërçovë, DMSH, NJTKZ Kërçovë	2023 - 2026 vazhdimisht		Buxheti i NJVL-ve, buxheti i RMV-së, donatorët
34	Trajnim i rregullt i përfaqësuesve të NJVL-së Kërçovë për përdorimin e mjeteve të TIK-ut për zvogëlimin e rreziqeve nga katastrofa	<ul style="list-style-type: none"> • Personat kryesorë nga NJVL-ja e Kërçovës janë trajnuar për përdorimin e mjetit SIMZP; • Personat kryesorë të NJVL-së Kërçovë janë trajnuar për përdorimin e mjetit NIKS. 	NJVL Kërçovë me mbështetjen e QRMK Kërçovë dhe QMK	2023, 2025		Buxheti i NJVL-së, buxheti i QMK-së
35	Trajnim për komunikim në rast katastrofe apo krize për personat përgjegjës për komunikim dhe për anëtarët e shtabit komunal	<ul style="list-style-type: none"> • Njerëzit kryesorë janë trajnuar për të komunikuar me sukses dhe efektivitet në kohë katastrofe ose krize 	NJVL Kërçovë me mbështetjen e QMK-së, DMSH-së, donatorëve	2024, 2026		Buxheti i NJVL-ve, buxheti i donatorëve
MASA 3.1.3: Realizimi i aktiviteteve për gatishmëri të qytetarëve të Komunës së Kërçovës						
36	Realizimi i trajnimeve, ushtrimeve simuluese dhe ushtrimeve për evakuimin e qytetarëve në bashkësitë lokale në kushtet e pandemisë	<ul style="list-style-type: none"> • Të paktën 4 trajnime, ushtrime simuluese ose ushtrime evakuimi janë realizuar në komunitetet lokale më të ekspozuara 	NJVL Kërçovë në bashkëpunim me NP, institucionet komunale, QRMK Kërçovë, NJR DMSH Kërçovë, NJTKZ Kërçovë, NJR KK Kërçovë, NMU, MPB SPB Kërçovë, subjektet lokale	2023, 2024, 2025, 2026		Buxheti i NJVL-së, donatorët
37	Realizimi i aktiviteteve të rregullta për gatishmëri dhe reagim ndaj katastrofave në institucionet publike (p.sh. ndërtesa komunale, shkolla, kopshte etj.) në Komunën e Kërçovës, duke përfshirë trajnime, ushtrime simuluese dhe ushtrime evakuimi me pjesëmarrjen e burimeve lokale në situata emergjente dhe në kushte pandemie	<ul style="list-style-type: none"> • Realizimi i rregullt i ushtrimeve në institucionet komunale në kushtet e pandemisë dhe në kushtet pas përfundimit të pandemisë 	NJVL Kërçovë në bashkëpunim me NP, institucionet komunale, QRMK Kërçovë, NJR DMSH Kërçovë, NJTKZ Kërçovë, NJR KK Kërçovë, NMU, MPB SPB Kërçovë, subjektet lokale	2023 - 2026		Buxheti i NJVL-ve, buxheti i institucioneve komunale, donatorët
38	Edukimi i popullatës së ekspozuar ndaj rreziqeve në pikat e nxehta	<ul style="list-style-type: none"> • Edukimi i fokusuar i popullsisë së ekspozuar nga rreziku i zjarreve në pyje, 	NJVL Kërçovë në bashkëpunim me NP, NJTKZ Kërçovë, NJR DMSH Kërçovë	2022 - 2026 vazhdimisht		Buxheti i NJVL-së

		zjarreve në objekte dhe përmytje.				
39	Forcimi i fokusuar i njohurive dhe kapaciteteve për përgatitjen dhe reagimin e kategorive të rrezikuara të qytetarëve (gra, të rinj, të moshuar, persona me aftësi të kufizuar, etj.)	<ul style="list-style-type: none"> Edukimi i fokusuar për gatishmëri dhe reagim të kategorive të rrezikuara të qytetarëve 	NJVL Kërçovë në bashkëpunim me NP, NJTKZ Kërçovë, NJR DMSH Kërçovë, NJR KK Kërçovë	2022 - 2026 vazhdimisht		Buxheti i NjVL-së
40	Forcimi i vazhdueshëm i njohurive dhe ndërgjegjësimit të publikut për mbrojtje shëndetësore dhe kriza shëndetësore në nivel lokal, me referencë të veçantë për nevojat dhe aftësitë e kategorive të rrezikuara të qytetarëve.	<ul style="list-style-type: none"> Realizimi i edukimit shëndetësor me referencë të veçantë për kategoritë e rrezikuara të qytetarëve 	NJVL Kërçovë me NP, NJTKZ Kërçovë, NJR DMSH Kërçovë, QSHP OE Kërçovë, ISHP SHSH Kërçovë	2022 - 2026 vazhdimisht		Buxheti i NjVL-së
QËLIMI STRATEGJIK 3.2:Reagimi në kohë, efikas dhe efektiv ndaj katastrofave						
MASA 3.2.1: Organizimi i reagimit emergjent të Komunës së Kërçovës						
#	AKTIVITETI	REZULTATET E PRITURA	BARTËS I AKTIVITETEVE	AFATI KOHOR	SHUMA MKD	BURIMI I FINANCIMIT
41	Përcaktimi i rrugëve dhe lokacioneve për evakuimin e qytetarëve dhe shënjimi i tyre	<ul style="list-style-type: none"> Janë identifikuar dhe shënuar rrugët kryesore dhe lokacionet për evakuim dhe pika grumbullimi në komunë 	NJVL Kërçovë në bashkëpunim me NJR DMSH Kërçovë, DMSH, NJTKZ Kërçovë	2023		Buxheti i NjVL-së
42	Kontrolli i përmirësuar i cilësisë së ujit të pijshëm nga sistemet e furnizimit me ujë dhe kontrolli i ujit nga burimet natyrore në rast të turbullirave dhe fatkeqësive të tjera natyrore	<ul style="list-style-type: none"> Zbatimi i kontrolleve të shpeshta të cilësisë së ujit të pijshëm nga ujësjellësit dhe kontrolli i ujit nga burimet natyrore 	QSHP NJO Kërçovë në bashkëpunim me NJVL Kërçovë dhe NP	2022, 2023, 2024, 2025, 2026 sipas nevojës		Buxheti i NJVL-së, buxheti i QSHP-së NJO Kërçovë
43	Informimi i rregullt i popullatës	<ul style="list-style-type: none"> Informim i rregullt përmes njoftimeve të përgatitura, për mediat lokale, rrjetet sociale etj. 	NJVL Kërçovë në bashkëpunim me QRMK Kërçovë, NJR DMSH Kërçovë, QSHP NJO Kërçovë	2022 - 2026 vazhdimisht		Buxheti i NjVL-së
44	Dorëzimi i pajisjeve mbrojtëse për KOVID-19 për kategoritë e rrezikuara të qytetarëve	Dorëzimi i rregullt i pajisjeve mbrojtëse (p.sh. maska mbrojtëse, dezinfektues, doreza	NJVL Kërçovë, në bashkëpunim me NJO KK Kërçovë, NP, sektori privat	2022, 2023		Buxheti i NJVL-së, donatorët, sektori privat

		mbrojtëse, etj.) për COVID-19 për kategoritë e rrezikuara të qytetarëve				
QËLIMI STRATEGJIK 3.3: Sigurimi i rimëkëmbjes së qëndrueshme të Komunës së Kërçovës dhe qytetarëve të saj						
MASA 3.3.1: Krijimi i një sistemi për përcaktimin e shpejtë dhe të saktë të dëmeve dhe nevojave të popullatës						
#	AKTIVITETI	REZULTATET E PRITURA	BARTËS I AKTIVITETEVE	AFATI KOHOR	SHUMA MKD	BURIMI I FINANCIMIT
45	Krijimi i bazës së të dhënave të Komunës së Kërçovës për dëmet, humbjet dhe nevojat e popullatës së prekur	• Baza e të dhënave për dëmet, humbjet dhe nevojat e popullsisë së prekur është krijuar në formë digjitale	NJVL Kërçovë, NJR DMSH Kërçovë, QRMK Kërçovë, NJTKZ Kërçovë, NJO KK Kërçovë	2024	●	Buxheti i NJVL-së, donatorët
46	Vlerësimi i nevojave të popullsisë pas një katastrofe duke iu referuar nevojave të grupeve të rrezikuara të popullsisë (gratë, të rinjtë, të moshuarit, personat me aftësi të kufizuara, etj.)	• Nevojat e popullatës u vlerësuan menjëherë pas ngjarjes katastrofike	NJVL Kërçovë, NJR DMSH Kërçovë, NJO KK Kërçovë, organizata ndërkombëtare, OJQ	2023 - 2024 në vazhdimësi	●	Buxheti i NJVL-ve, Qeveria e RMV-së, KK, MPPS, donatorët
47	Vlerësimi i nevojave të popullsisë pas një katastrofe duke iu referuar nevojave të grupeve të rrezikuara të popullsisë (gratë, të rinjtë, të moshuarit, personat me aftësi të kufizuara, etj.)	Nevojat e popullatës u plotësuan menjëherë pas ngjarjes katastrofike	NJVL Kërçovë, NJR DMSH Kërçovë, NJO KK Kërçovë, organizata ndërkombëtare, OJQ	2022 - 2026 vazhdimisht	●●	Buxheti i NJVL-ve, Qeveria e RMV-së, KK, MPPS, donatorët
48	Vlerësimi i rregullt i dëmeve të bëra nga Komisioni Komunal për vlerësimin e dëmeve pas fatkeqësive natyrore	Komisioni Komunal për Vlerësimin e Dëmeve pas Fatkeqësive Natyrore e zbaton procedurën në kohë, në mënyrë efektive dhe efikase	NJVL Kërçovë	2022 - 2026 vazhdimisht	●	Buxheti i NJVL-së
MASA 3.3.1: Realizimi i aktiviteteve për rimëkëmbjen e qëndrueshme të popullatës së Komunës së Kërçovës						
49	Zbatimi i masave për rivitalizimin pas ngjarjeve katastrofike	• Rivitalizimi pas zjarreve në pyje, zjarreve në vende të hapura dhe përmytjeve dhe rreziqe të tjera.	NJVL Kërçovë në bashkëpunim me NP, QRMK Kërçovë, NJR DMSH Kërçovë, NJRKZ Kërçovë, PK EP Lopushnik, QSHP NJO Kërçovë, pronarë tokash, pronarë të objekteve, sektor privat	2022 - 2026 vazhdimisht	●●	Buxheti i NJVL-së, NP, donatorët

50	Rehabilitimi i qëndrueshëm i ndërtesave të prekura nga një ngjarje katastrofike sipas parimit Ndërto sërish më mirë	<ul style="list-style-type: none"> • Deri në vitin 2024 janë rehabilituar ose rikonstruktuar 2 objekte në pronësi të komunës 	NJVL Kërçovë në bashkëpunim me NP, DMSH, QMK, Qeverinë e RMV-së, ministritë kompetente, donatorët	2024, 2025, 2026		Buxheti i NJVL-ve, buxheti i RMV-së, donatorët
----	--	---	---	------------------	---	--

9. REALIZIMI, MONITORIMI DHE EVALUIMI I REALIZIMIT TË PLANIT STRATEGJIK

9.1 Realizimi i planit strategjik

Plani strategjik për zvogëlimin e rreziqeve nga katastrofa për periudhën 2022 - 2026 do të zbatohet nga administrata komunale e Komunës së Kërçovës në koordinim me Kryetarin e Komunës dhe Këshillin e Komunës dhe partneritet dhe bashkëpunim me subjektet tjera në sistemin e menaxhimit të zvogëlimin të rreziqeve nga katastrofa në nivel lokal dhe kombëtar. Nga kryetari i komunës do të emërohet koordinator për zbatimin e Planit strategjik (më së shpeshti është personi që i përmbush detyrat dhe përgjegjësitë për menaxhim me zvogëlimin e rreziqeve nga katastrofa) dhe ai/ajo në bashkëpunim me pjesët tjera të administratës komunale do të sigurojë:

- Në bashkëpunim me kryetarin e komunës do të përcaktojë ekipin/grupin punues për realizimin e planit;
- Zbatimi praktik i aktiviteteve nga plani i veprimit përmes koordinimit të realizimit të aktiviteteve të planifikuara;
- Monitorimi dhe raportim për zbatimin e planit, si në nivel të masave dhe njësive të veçanta, ashtu edhe në nivel të gjithë planit;
- Inicimi i procedurës për përditësimin e planit;
- Përgatitja e raporteve tremujore dhe vjetore për zbatimin e planit për Këshillin e Komunës, Kryetarin e Komunës, donatorët dhe organizatat partnere;
- Do të kryejë edhe aktivitete të tjera të përcaktuara nga kryetari dhe këshilli i komunës që janë të nevojshme për realizimin e planit.

Për zbatimin e suksesshëm, në kohë dhe efikas të planit strategjik është i nevojshëm sigurimi i burimeve të nevojshme njerëzore dhe financiare

➤ **Burimet financiare** - Në përputhje me planin e veprimit, komuna duhet të planifikojë me kohë mjetet financiare të parashikuara për realizimin e masave dhe aktiviteteve në radhë të parë përmes buxhetit të saj, por duke qenë se është i kufizuar, duke gjetur mjete nga burime të tjera, për shembull buxheti i shtetit, programet kombëtare dhe rajonale, donatorët shumëpalësh dhe dypalësh, fonde evropiane dhe fonde të tjera.

➤ **Burimet njerëzore** - Zbatimi i planit strategjik do të realizohet me pjesëmarrjen e stafit ekzistues të administratës komunale, veçanërisht të personave përgjegjës për zvogëlimin e rreziqeve nga katastrofa. Megjithatë, plani parasheh masa dhe aktivitete për ngritjen e kapaciteteve të administratës komunale në periudhën e ardhshme, paralelisht me zbatimin e tyre, si në aspektin tematik, ashtu edhe në aspektin e përvetësimit të njohurive dhe shkathësive në menaxhimin e projekteve, qasjen ndaj fondeve dhe të ngjashme.

9.2 Monitorimi dhe vlerësimi i planit strategjik

Sistemi i monitorimit dhe vlerësimit është pjesë përbërëse e procesit të planifikimit strategjik dhe ofrimit të mbështetjes në arritjen e qëllimeve strategjike të planit, monitorimin e ecurisë së zbatimit të tij, identifikimin e sfidave ekzistuese dhe rezultateve të arritura, së bashku me sigurimin e masave dhe aktiviteteve nga plani, si dhe reflektimin mbi përvojën e fituar dhe mësimet e nxjerra. Për rrjedhojë, ky sistem monitorimi dhe vlerësimi është krijuar sipas kuadrit ekzistues për monitorimin dhe vlerësimin e programeve dhe projekteve në nivel lokal. Për të monitoruar arritjet e planit, vlerat mesatare të disponueshme nga viti 2020 do të përdoren si tregues bazë. Përditësimi i vlerave mund të bëhet gjatë rishikimit afatmesëm të planit para përfundimit të vitit të dytë nga miratimi i tij.

Monitorimi i planit i referohet mbledhjes dhe përpunimit sistematik të të dhënave që mund të jenë të dobishme për përmirësimin e procesit të vendimmarrjes, informimin e palëve të interesuara dhe sigurimin e kontributit të tyre, si dhe identifikimin e ecurisë së zbatimit të masave dhe aktiviteteve, identifikimin e ngecjeve të strategjive për tejkalimin e tyre, si dhe përditësimin e duhur të kuadrit të veprimit të planit.

Planifikohet të ketë dy vlerësime të Planit Strategjik për zvogëlimin e rreziqeve nga katastrofa për Komunën e Kërçovë, bazuar në qëllimet strategjike dhe rezultatet e arritura - vlerësimi afatmesëm pas përfundimit të vitit të dytë të planit dhe vlerësimi përfundimtar pas përfundimit të tre muajve të fundit, në vitin e katërt të miratimit të planit. Vlerësimi do të marrë parasysh jo vetëm indikatorët e planit, por edhe indikatorët më të gjerë në fushën e menaxhimit me zvogëlimin e rreziqeve nga katastrofa dhe zhvillimit të qëndrueshëm të komunës. Metodologjia përkatëse e vlerësimit do të zbatohet nga vlerësuesi kompetent. Vlerësimi rekomandohet të kryhen nga subjekt për vlerësim të jashtëm.

Realizimi dhe monitorimi i përmbushjes së planit do të bëhet nga administrata kompetente e komunës, e caktuar nga kryetari i komunës. Më pas, do të përgatiten raporte vjetore për ecurinë e zbatimit, si dhe një përditësim i duhur i planit nëse është e nevojshme në bazë të aktiviteteve shtesë ose nismave qytetare që mund të zbatohen brenda kornizës kohore të parashikuar.

9.3 Plani strategjik për zvogëlimin e rreziqeve nga katastrofa i Komunës së Kërçovës - Korniza për monitorim

PRIORITET STRATEGJIK 1: Informimi për rreziqet dhe kërcënimet - zbatimi i politikëve lokale, masave dhe aktiviteteteve për qëndrueshmëri ndaj katastrofave						
QËLLIMI STRATEGJIK 1.1: Njohuri të përmirësuara të subjekteve lokale për zvogëlimin e rreziqeve nga katastrofa						
MASA 1.1.1: Edukimi i vazhdueshëm i administratës komunale dhe subjekteve në nivel lokal për njohuri të përmirësuara për vlerësimin e rreziqeve dhe kërcënimeve						
#	AKTIVITETI	REZULTATET E PRITURA	Treguesit	Qëllimi i dëshiruar	Frekuenca e monitorimit	Burimi i verifikimit
1	Zhvillimi i rregullt i trajnimeve për administratën komunale dhe subjektet lokale për zvogëlimin e rreziqeve nga katastrofa	<ul style="list-style-type: none"> Një trajnim për vlerësimin e rreziqeve dhe kërcënimeve, duke përfshirë rreziqet klimatike dhe shëndetësore; Trajnim online për menaxhimin e krizave në ueb platformën për mesim në internet https://opstinski.mk Trajnime të administratës komunale për përdorimin e sistemit elektronik për vlerësim. 	<ul style="list-style-type: none"> Numri i pjesëmarrësve në trajnimin për vlerësimin e rreziqeve dhe kërcënimeve; Numri i pjesëmarrësve në trajnimin online; Numri i pjesëmarrësve në trajnimin për përdorimin e sistemit për vlerësim elektronik 	<ul style="list-style-type: none"> 8 pjesëmarrës në trajnimin për vlerësimin e rreziqeve dhe kërcënimeve; 20 pjesëmarrës në trajnimin online; 5 pjesëmarrës në trajnimin për përdorimin e sistemit të vlerësimit elektronik 	Në nivel vjetor	<ul style="list-style-type: none"> Kurrikula për trajnim; Ueb platformë nga një platformë online; Raporti i trajnimit; Certifikata për trajnim
OBJEKTIVI STRATEGJIK 1.2: Vlerësim i integruar multi hazard, multi - rrezik dhe multi - sektorial për zonën e Komunës së Kërçovës						
MASA 1.2.1: Miratimi dhe përditësimi i rregullt i vlerësimeve të kërcënimeve dhe dokumenteve bazë planifikuese për zvogëlimin e rreziqeve nga katastrofa në territorin e Komunës së Kërçovës						
#	AKTIVITETI	REZULTATET E PRITURA	Treguesit	Qëllimi i dëshiruar	Frekuenca e monitorimit	Burimi i verifikimit
2	Përditësim i rregullt i vlerësimit të rreziqeve dhe kërcënimeve	<ul style="list-style-type: none"> Vlerësimi i përditësuar i kërcënimeve në territorin e Komunës së Kërçovës një herë në vit ose pas çdo ngjarje katastrofike; Vlerësimi i përditësuar i rrezikut të Komunës së Kërçovës nga rreziqet natyrore dhe fatkeqësi të tjera. 	<ul style="list-style-type: none"> Përditësimi i vazhdueshëm i të dy vlerësimeve. 	<ul style="list-style-type: none"> Vlerësimet e kërcënimeve përditësohen rregullisht ose sipas nevojës 	Në nivel vjetor	<ul style="list-style-type: none"> Vlerësimet e publikuara të kërcënimeve; Vendimet për përditësimin e vlerësimeve; Vendimi për miratimin e vlerësimit nga Këshilli i komunës: Gazeta Zyrtare e Komunës.
3	Miratimi dhe përditësimi i dokumenteve bazë planifikuese për zvogëlimin e rrezikut nga katastrofa në territorin e Komunës së Kërçovës	<ul style="list-style-type: none"> Plani i përditësuar për mbrojtje dhe shpëtim i Komunës së Kërçovës nga fatkeqësitë natyrore dhe aksidente të tjera; Miratohet Plani operativ për mbrojtje nga vërshimet për Komunën 	<ul style="list-style-type: none"> Miratimi ose përditësimi i vazhdueshëm 	<ul style="list-style-type: none"> Dokumentet bazë të planifikimit miratohen ose përditësohen rregullisht 	Në nivel vjetor	<ul style="list-style-type: none"> Dokumentet bazë të planifikimit, të publikuara; Vendimet për miratimin/përditësimin e dokumenteve bazë të

		<p>e Kërçovës;</p> <ul style="list-style-type: none"> • Miratohet Plani për mbrojtje nga zjarri në territorin e Komunës së Kërçovës; • Plan Operativ i miratuar për mbrojtje nga fatkeqësitë natyrore në kushtet e dimrit; • Program vjetor i miratuar për aktivitetet e Komunës së Kërçovës në fushën e mbrojtjes nga zjarri; • Plan Operativ i miratuar për mbrojtje nga fatkeqësitë natyrore në kushtet e dimrit; • Plan Operativ i miratuar për ballafaqim me paraqitjen e sëmundjes infektive KOVID-19 te njerëzit; • Program i miratuar për zbatimin e masave të përgjithshme për mbrojtjen e popullatës nga sëmundjet infektive në territorin e Komunës së Kërçovës në baza vjetore. 				<p>planifikimit;</p> <ul style="list-style-type: none"> • Vendim për miratimin e dokumenteve bazë të planifikimit nga Këshilli Komunal; • Gazeta Zyrtare e Komunës.
4	<p>Përgatitje e hartave të rreziqeve dhe kërcënimeve të Komunës së Kërçovës dhe publikimi në kicevo.gov.mk</p>	<p>Hartat e rrezikut dhe kërcënimeve janë përgatitur për zonën e Komunës së Kërçovës dhe janë në dispozicion të publikut</p>	<ul style="list-style-type: none"> • Numri i hartave të rreziqeve dhe kërcënimeve 	<ul style="list-style-type: none"> • Janë publikuar 4 harta për 4 rreziqe dhe kërcënime 	<p>Në nivel vjetor</p>	<ul style="list-style-type: none"> • Hartat e publikuara të rreziqeve dhe kërcënimeve; • Ueb faqja e komunës.
<p>QËLLIMI STRATEGJIK 1.3:Përfshirja e zvogëlimit të rreziqeve nga katastrofa në planifikimin strategjik dhe zhvillimor në nivel lokal</p>						
<p>MASA 1.3.1: Përfshirja e zvogëlimit të rreziqeve nga katastrofa në sektorët kryesorë në nivel lokal</p>						
#	AKTIVITETI	REZULTATET E PRITURA	Treguesit	Qëllimi i dëshiruar	Frekuenca e monitorimit	Burimi i verifikimit
5	<p>Përfshirja e zvogëlimit të rreziqeve nga katastrofa në nivel lokal</p>	<ul style="list-style-type: none"> • Përgatitja e formularëve vertikal dhe horizontal për planifikimin strategjik; • Trajnimi i realizuar i administratës komunale për përfshirjen e ZRK-ve në programet strategjike dhe zhvillimore, planet dhe sektorët kryesorë; • Program strategjik prioritar i miratuar dhe dokumente për zhvillim nga sektorët kryesorë, duke përfshirë zvogëlimin e rreziqeve nga katastrofa 	<ul style="list-style-type: none"> • Publikimi mbi formularët vertikal dhe horizontal; • Numri i trajnimeve për administratën komunale; • Numri i zyrtarëve komunalë të trajnuar; • Numri i dokumenteve strategjike/programet/planifikuese nga dy sektorë kryesorë 	<ul style="list-style-type: none"> • Janë publikuar modelet vertikale dhe horizontale; • Është realizuar trajnimi i administratës komunale; • Janë trajnuar 8 profesionistë; • Tre dokumente strategjike/programet/ 	<p>Në nivel vjetor</p>	<ul style="list-style-type: none"> • Modele të publikuara vertikale dhe horizontale; • Raporti i trajnimit; • Certifikata për pjesëmarrje në trajnim; • Vendim për miratimin e dy dokumenteve strategjike/programet/planifikuese nga dy sektorë kryesorë;

Plani strategjik për zvogëlimin e rreziqeve nga katastrofa i Komunës së Kërçovës

				planifikuese nga tre sektorë kryesorë.		• Gazeta Zyrtare e Komunës
--	--	--	--	--	--	----------------------------

Prioritet strategjik 2: Investime për qëndrueshmëri të komunës së Kërçovës						
QËLLIMI STRATEGJIK 2.1: Zbatimi i punimeve strukturore dhe jostrukturore për parandalimin dhe zbutjen e katastrofave						
MASA 2.1.1: Realizimi i punimeve strukturore për parandalimin dhe zbutjen e katastrofave						
#	AKTIVITETI	REZULTATET E PRITURA	Treguesit	Qëllimi i dëshiruar	Frekuenca e monitorimit	Burimi i verifikimit
6	Zbatimi i masave strukturore për mbrojtje nga zjarri	<ul style="list-style-type: none"> Janë ndërtuar masa për mbrojtje nga përhapja e zjarreve në pyje; Në rrjedhat ujore në zonat pyjore janë ndërtuar pjesë për të siguruar ujë për shuarje. 	<ul style="list-style-type: none"> Numri i lokacioneve Gjatësia në metra e seksioneve të ndërtuara. Numri i ndërhyrjeve të ndërtuara; Vëllimi i ujit të zënë. 	<ul style="list-style-type: none"> Forcimi i mbrojtjes nga zjarret në pyje sipas prioriteteve për veprim. 	Në nivel vjetor	<ul style="list-style-type: none"> Dokumentacioni teknik; Libër ndërtimor / ditar; Raport për punët.
7	Ndërtimi i një rrjeti hidranti për ndërhyrje të shpejtë dhe efikase ndaj zjarrit	Rrjet hidrante i ndërtuar për ndërhyrje të shpejtë dhe efikase gjatë zjarreve në ndërtesa të përzgjedhura komunale dhe zona publike	<ul style="list-style-type: none"> Gjatësia në m e rrjetit hidrant; Numri i hidranteve/lidhjeve; Numri i ndërtesave me rrjet hidranti. 	<ul style="list-style-type: none"> Forcimi i mbrojtjes nga zjarri në zonat urbane. 	Në nivel vjetor	<ul style="list-style-type: none"> Dokumentacioni teknik; Libër ndërtimor / ditar; Raport për punët.
8	Zbatimi i masave strukturore për mbrojtje nga përmbytjet	<ul style="list-style-type: none"> Zgjerim i shtretërve të lumenjve dhe brigje të pastruara në pikat kritike; Shtretërit e lumenjve dhe brigjet të rregulluar në pikat e nxehta. 	<ul style="list-style-type: none"> Numri i vendeve kritike; Gjatësia në metra e shtretërve dhe brigjeve të lumenjve të pastruar, të rregulluar. 	<ul style="list-style-type: none"> Forcimi i mbrojtjes nga përmbytjet duke ekzistuesin dhe duke investuar në infrastrukturën e re. 	Në nivel vjetor	<ul style="list-style-type: none"> Dokumentacioni teknik; Libër ndërtimor / ditar; Raport për punët.
9	Pastrimi dhe rregullimi i kanaleve	<ul style="list-style-type: none"> Rrjedhat e rrëmbyeshme dhe kanalet në pikat kritike janë pastruar dhe rregulluar 	<ul style="list-style-type: none"> Numri i vendeve kritike; Gjatësia në metra e rrjedhave ujore dhe kanaleve të pastruara dhe të rregulluara. 	<ul style="list-style-type: none"> Forcimi i mbrojtjes nga përmbytjet përmes mirëmbajtjes së sistemit ekzistuesin dhe me investime në infrastrukturën e re. 	Në nivel vjetor	<ul style="list-style-type: none"> Dokumentacioni teknik; Libër ndërtimor / ditar; Raport për punët.
10	Pastrimi dhe rregullimi i kanaleve të hapura për ujitje dhe kullim	<ul style="list-style-type: none"> Janë pastruar dhe rregulluar kanalet e hapura për ujitje dhe kullim në vendet kritike. 	<ul style="list-style-type: none"> Numri i vendeve kritike; Gjatësia në metra e kanaleve të pastruara dhe të rregulluara. 	<ul style="list-style-type: none"> Forcimi i mbrojtjes nga përmbytjet përmes mirëmbajtjes së sistemit ekzistuesin dhe me investime në infrastrukturën e re. 	Në nivel vjetor	<ul style="list-style-type: none"> Dokumentacioni teknik; Libër ndërtimor / ditar; Raport për punët.
11	Përforcim (retrofit) për mbrojtjen nga reshjet e	<ul style="list-style-type: none"> Të paktën 2 ndërtesa prioritare të identifikuar në pronësi komunale 	<ul style="list-style-type: none"> Lloji i objekteve; Sipërfaqja totale e 	<ul style="list-style-type: none"> Forcimi i mbrojtjes së objekteve 	Në nivel vjetor	<ul style="list-style-type: none"> Dokumentacioni teknik;

Plani strategjik për zvogëlimin e rreziqeve nga katastrofa i Komunës së Kërçovës

	dendura të borës në objektet prioritare në pronësi komunale (ndërtesa komunale, objektet e shkollave, kopshtet, etj.)	janë të mbrojtura nga erërat e forta.	përforcuar.	komunale prioritare nga erërat e forta.		<ul style="list-style-type: none"> • Libër ndërtimor / ditar; • Raport për punët.
12	Instalimi dhe mirëmbajtja e rregullt e instalimeve për panik (llamba, sirena, etj.) dhe infrastrukturës për raste emergjente (shenjat për evakuim, tabelat, udhërrëfytes, etj.)	<ul style="list-style-type: none"> • Instalimi për panik dhe infrastruktura për raste emergjente është instaluar dhe mirëmbahet rregullisht në të gjitha objektet në pronësi të Komunës së Kërçovës. 	<ul style="list-style-type: none"> • Numri i objekteve dhe lokacioneve; • Tipi dhe lloji i instalimit dhe infrastrukturës për panik. 	<ul style="list-style-type: none"> • Forcimi i mbrojtjes së qytetarëve dhe institucioneve në raste emergjente dhe ngjarje 	Në nivel vjetor	<ul style="list-style-type: none"> • Dokumentacioni teknik; • Libër ndërtimor / ditar; • Raport për punët.
13	Sigurimi dhe vendosja e instalimeve për panik dhe detektorë për tym dhe monoksidit të karbonit për banesat e kategorive të rrezikuara të qytetarëve	<ul style="list-style-type: none"> • Të paktën 200 familje të kategorive të njerëzve në rrezik kanë instalime paniku dhe detektorë të integruar për tym dhe monoksidit të karbonit 	<ul style="list-style-type: none"> • Numri i objekteve dhe lokacioneve; • Tipi dhe lloji i instalimit për panik dhe detektorë; • Numri i përdoruesve m/f. 	<ul style="list-style-type: none"> • 200 objekte në vendbanime; • Rreth 500 persona janë përdorues. 	Në nivel vjetor	<ul style="list-style-type: none"> • Dokumentacioni teknik; • Libër ndërtimor / ditar; • Raport për punët.
MASA 2.1.2: Realizimi i punimeve strukturore për parandalimin dhe zbutjen e katastrofave						
#	AKTIVITETI	REZULTATET E PRITURA	Treguesit	Qëllimi i dëshiruar	Frekuenca e monitorimit	Burimi i verifikimit
14	Realizimi i punimeve jo strukturore për mbrojtje nga zjarri	<ul style="list-style-type: none"> •Në pikat e nxehta janë vendosur 20 tabela informuese për ndalimin e djegies së kashtës; •Janë vendosur 30 tabela informuese për rrezik nga zjarret pyjore/ndalim për ndezjen e zjarreve në pika të nxehta; •Heqja e rregullt e barit dhe vegjetacionit përgjatë rrugëve lokale; •Janë përgatitur projektet e nevojshme për mbrojtje nga zjarri dhe rrjetin hidrant. 	<ul style="list-style-type: none"> • Numri i lokacioneve • Lloji i tabelave; • Sipërfaqja e pastruar në m2 nga bari dhe bimësi përgjatë akseve rrugore lokale. • Numri i projekteve të përfunduara. 	<ul style="list-style-type: none"> •20 tabela informative për ndalimin e djegies së kashtës; •30 tabela informuese për rrezikun e zjarrit në pyje / ndalim për ndezjen e zjarrit; • Sipërfaqja në m2. • 2 projekte të përfunduara 	Në nivel vjetor	<ul style="list-style-type: none"> • Dokumentacioni teknik; • Specifikime teknike; • Certifikata për dorëzimin e tabelave; • Libri i ndërtimit; • Raport për punët; • Foto dokumentacion.
15	Realizimi i punimeve për mbrojtjen nga përmbytjet	<ul style="list-style-type: none"> •Shënimi i valës së përmbytjeve në rrjedhën e poshtme nga digat e larta në zonat e rrezikuara. •Përgatitja e dokumentacionit planor/projekt për rregullimin/zgjerimin e shtretërve dhe 	<ul style="list-style-type: none"> • Numri i lokacioneve me shenja për valën e përmbytjeve; • Numri i planeve/projekteve. 	<ul style="list-style-type: none"> • 15 lokacione; • 8 dokumente plani / projekti. 	Në nivel vjetor	<ul style="list-style-type: none"> • Dokumentacioni teknik; • Specifikime teknike; • Revizion i projektit; • Raport për punët.

Plani strategjik për zvogëlimin e rreziqeve nga katastrofa i Komunës së Kërçovës

		përrenjve të lumenjve sipas programit prioritar; •Përgatitja e dokumentacionit planor dhe projektor për rregullimin e kanaleve të hapura për ujitje dhe kullim.				
16	Pyllëzimi i tokave të zhveshura dhe hapësirave publike për mbrojtje nga erozioni, erërat e forta etj.	• Realizimi i aktiviteteve të rregullta për pyllëzimin e tokave të zhveshura dhe hapësirave publike	• Numri i lokacioneve për pyllëzim; • Lloji i fidanëve; • Numri i fidanëve.	• Lokacionet e pyllëzuara; • Numri i fidanëve.	Në nivel vjetor	• Specifikime teknike; • Raport mbi fidanët e siguruar; • Raport për punët.
17	Monitorimi i ndotjes së ajrit, ujit dhe tokës nga operatorët me B me leje mjedisore	• Realizimi i monitorimit të rregullt.	• Numri i lokacioneve; • Numri i stacioneve matëse; • Numri i operatorëve.	• 10 lokacione; • 10 stacione matëse; • 5 operatorë me leje ekologjike B.	Në nivel vjetor	• Specifikimi teknik; • Raportet e monitorimit; • Elaborat për lejet mjedisore B.
18	Mbrojtja e pronave bujqësore nga fatkeqësitë e motit	• Ngjarje edukative për sigurimin e sipërfaqeve bujqësore; • Aplikimi i sistemit pikë pas pike për kursim të ujit; • Mbrojtja e të mbjellave nga breshri duke vendosur rrjeta sigurie	• Numri i ngjarjeve edukative; • Numri i fermerëve të pranishëm + m/f; • Numri i policave të sigurimit të lëshuara; • Numri i kulturave të mbrojtura nga breshri; • Sipërfaqe e tokës bujqësore e mbrojtur nga breshëri.	• 3 ngjarje edukative; • 20 prona me sistem pikë pas pike; • 20 kultura të mbrojtura nga breshëri.	Në nivel vjetor	• Raport mbi ngjarjet edukative; • Lista e fermerëve të pranishëm; • Polica të sigurimit të lëshuara; • Specifikimi teknik për sistemin pikë pas pike; • Specifikimi teknik i rretave mbrojtëse; • Raport për punët.
19	Përgatitja e dokumentacionit planor dhe projektor për përforcimin (retrofit) për mbrojtje nga reshjet intensive të borës në objektet prioritare në pronësi komunale	• Dokumentacioni i planifikimit dhe projektit përgatitet sipas listës prioritare të investimeve.	• Numri i planeve/projekteve; • Numri i objekteve; • Lloji i objekteve; • Lokacionet.	• 2 objekte të përforcuara nga erërat e forta.	Në nivel vjetor	• Specifikime teknike; • Dokumentacioni i planifikimit / dokumentacioni i projektit; • Libër ndërtimor / ditar; • Foto dokumentacion; • Raporte për punimet.
20	Vlerësimi i rregullt i nivelit të mbrojtjes nga zjarri dhe rreziqe të tjera të shtëpive të personave nga kategoritë e rrezikuara të qytetarëve	• Vlerësimi i shkallës së mbrojtjes nga zjarri të të paktën 200 familjeve të kategorive të rrezikuara të qytetarëve	• Numri i lokacioneve; • Numri i përdoruesve - familje + m/f + grup moshë.	• 200 amvisëri në vendbanime sipas prioritetit; • 500 persona janë përdorues.	Në nivel vjetor	• Raporti i përzgjedhjes së lokacioneve; • Vlerësimet e bëra.

Plani strategjik për zvogëlimin e rreziqeve nga katastrofa i Komunës së Kërçovës

21	Dezinfektim, dezinspektim dhe deratizim i hapësirave dhe institucioneve publike	<ul style="list-style-type: none"> Realizohet dezinfektimi i hapësirave publike dhe institucioneve sipas nevojave të reagimit ndaj COVID-19; U realizua dezinspektimi dhe deratizimi për parandalimin e sëmundjeve ngjitëse vektoriale dhe zoonozave. 	<ul style="list-style-type: none"> Numri i ndërtesave publike; Sipërfaqja në m2 që është e dezinfektuar. Sipërfaqja në m2 në të cilën është kryer dezinspektimi; Numri i objekteve/lokacioneve ku është kryer deratizimi. 	<ul style="list-style-type: none"> 20 objekte publike; 10,000 m2 sipërfaqe. 50 lokacione 	Në nivel vjetor	<ul style="list-style-type: none"> Raporti i përzgjedhjes së lokacioneve; Raporti i punës.
QËLLIMI STRATEGJIK 2.2: Qytetarët e Komunës së Kërçovës janë të informuar me kohë për rreziqet dhe kërcënimet dhe janë të përfshirë në kornizën lokale për qëndrueshmëri						
MASA 2.2.1: Informimi në kohë dhe përfshirja aktive e kategorive të rrezikuara të qytetarëve në kuadrin lokal të qëndrueshmërisë						
#	AKTIVITETI	REZULTATET E PRITURA	Treguesit	Qëllimi i dëshiruar	Frekuenca e monitorimit	Burimi i verifikimit
22	Përfshirja e kategorive më të rrezikuara të popullsisë që do të prekeshin më shumë nga fatkeqësitë natyrore, ndryshimet klimatike dhe krizat shëndetësore në zvogëlimin e rreziqeve nga katastrofa, në mënyrë që të planifikohet mbështetje dhe ndihmë efektive	<ul style="list-style-type: none"> Është bërë hartë e kategorive më të rrezikuara të qytetarëve në komunë; Grupet e rrezikuara të qytetarëve janë përfshirë në përgatitjen e vlerësimeve dhe dokumenteve të planifikimit; Janë realizuar aktivitete të synuara për forcimin e ndërgjegjësimit dhe njohurive për ZRK-në e kategorive të rrezikuara të qytetarëve; Janë bërë 100 plane për mbrojtjen dhe shpëtimin e familjeve të personave me aftësi të kufizuara/personave nga grupet e rrezikuara të qytetarëve nga territori i komunës; Së paku 100 persona me aftësi të kufizuara/nga grupe të rrezikuara të qytetarëve kanë marrë pjesë në edukimin për mbrojtje dhe vetëmbrojtje. 	<ul style="list-style-type: none"> Numri i lokacioneve Numri i personave - familje + m/f + grup mosha. 	<ul style="list-style-type: none"> Të gjitha vendbanimet në komunë; Të gjitha grupet e rrezikuara janë hartuar; 100 familje në vendbanime; 100 persona janë përdorues. 	Në nivel vjetor	<ul style="list-style-type: none"> Raporti i përzgjedhjes së lokacioneve/personave; Harta e bërë; Vlerësimet e kryera; Raportet e aktivitetit.
MASA 2.2.2: Informimi dhe edukimi i vazhdueshëm i popullatës së Komunës së Kërçovës						
#	AKTIVITETI	REZULTATET E PRITURA	Treguesit	Qëllimi i dëshiruar	Frekuenca e monitorimit	Burimi i verifikimit
23	Realizimi i aktiviteteve për informimin dhe edukimin e	<ul style="list-style-type: none"> Një herë në vit, më 13 tetor, realizohet Dita Ndërkombëtare për 	<ul style="list-style-type: none"> Numri i pjesëmarrësve; Numri i iniciativave; 	<ul style="list-style-type: none"> 100 pjesëmarrës në ditën e hapur; 	Në nivel vjetor	<ul style="list-style-type: none"> Raporti i Ditës së Hapur;

Plani strategjik për zvogëlimin e rreziqeve nga katastrofa i Komunës së Kërçovës

	popullatës për zvogëlimin e rreziqeve nga katastrofa	ZRK, ditë e hapur e komunës dhe NP për takime me qytetarët dhe nisma qytetare për ZRK-në; <ul style="list-style-type: none"> • Aktivitete të zbatuara rregullisht për ndërgjegjësimin e publikut për ZRK-të dhe ndryshimet klimatike përmes përmbajtjes së ueb faqes së komunës, vendosjes së posterave të ilustruar, leksioneve publike etj. • Janë formuar tre ekipe për edukimin e bashkëmoshatarëve me tema ZRK dhe ndryshimet klimatike dhe janë realizuar aktivitete për ndërgjegjësimin e të rinjve 	<ul style="list-style-type: none"> • Lloji i aktiviteteve për ngritjen e vetëdijes publike; • Numri i pjesëmarrësve; • Popullsia e mbuluar + m/f; • Numri i anëtarëve të ekipeve për edukim të bashkëmoshatarëve 	<ul style="list-style-type: none"> • 5 iniciativa në vit; • 8 aktivitete vjetore; • 9 persona janë anëtarë të të dy ekipeve për edukimin e bashkëmoshatarëve. 		<ul style="list-style-type: none"> • Material informues dhe edukativ; • Raportet nga aktivitetet e realizuara; • Vendimi për formimin e ekipeve për edukimin e bashkëmoshatarëve; • Raportet e punës në ekip.
24	Forcimi i njohurive dhe kapaciteteve për ZRK të anëtarëve të Këshillit lokal për parandalim dhe grupe këshillimore të qytetarëve në komunitetet vendore	<ul style="list-style-type: none"> • Forcimi i njohurive dhe kapaciteteve për ZRK të anëtarëve të Këshillit Lokal për parandalim; • Forcimi i njohurive dhe kapaciteteve për ZRK të anëtarëve të grupeve këshillimore të qytetarëve në komunitetet vendore 	<ul style="list-style-type: none"> • Numri i pjesëmarrësve; • Numri i ngjarjeve; • Numri i bashkësive lokale. 	<ul style="list-style-type: none"> • 12 anëtarë të këshillit lokal; • 40 anëtarë të grupeve këshillimore të qytetarëve; • 10 komunitete lokale. 	Në nivel vjetor	<ul style="list-style-type: none"> • Raport mbi ngjarjet për edukim; • Material informues dhe edukativ; • Raportet nga aktivitetet e realizuara.
25	Promovimi i Doracakut për qytetarë për menaxhim me kriza	<ul style="list-style-type: none"> • Botim i Doracakut për qytetarë për menaxhim me kriza dhe promovim në komunitet 	<ul style="list-style-type: none"> • Numri i kopjeve; • Numri i ngjarjeve promovuese; • Numri i qasjeve në versionin online të doracakut. 	<ul style="list-style-type: none"> • Qytetarët e Komunës së Kërçovës janë të edukuar për menaxhim me kriza. 	Në nivel vjetor	<ul style="list-style-type: none"> • Është botuar doracak për qytetarë për menaxhim me kriza; • Raportoni për ngjarjet promovuese.
26	Promovimi i vazhdueshëm i vullnetarizmit dhe themelimi i një kompanie vullnetare të zjarrfikëse në Komunën e Kërçovës	<ul style="list-style-type: none"> • Promovimi i vullnetarizmit për mbrojtjen nga zjarri; • Përcaktimi i nevojës dhe formimi i shoqatës vullnetare zjarrfikëse 	<ul style="list-style-type: none"> • Numri i aktiviteteve të realizuara; • Numri i thirrjeve për përfshirjen e vullnetarëve në SHVKZ; • Numri i vullnetarëve të rinj - anëtarë të SHVKZ (m/f). 	<ul style="list-style-type: none"> • Vullnetarizmi në mbrojtjen nga zjarri dhe anëtarësimi në SHVKZ promovohet vazhdimisht. 	Në nivel vjetor	<ul style="list-style-type: none"> • Raporti i aktivitetit; • Raport nga SHVKZ.

Prioriteti strategjik 2: Kërçovë e gatshme - Gatishmëri e shtuar për përgjigje në kohë, efikase dhe efektive ndaj katastrofave dhe rimëkëmbje e qëndrueshme e Kërçovës

QËLLIMI STRATEGJIK 2.1: Komuna e Kërçovës dhe qytetarët e saj janë të gatshëm për përgjigje

Plani strategjik për zvogëlimin e rreziqeve nga katastrofa i Komunës së Kërçovës

MASA 2.1.1: Përgatitja e dokumentacionit planor për gatishmëri						
#	AKTIVITETI	REZULTATET E PRITURA	Treguesit	Qëllimi i dëshiruar	Frekuenca e monitorimit	Burimi i verifikimit
27	Përgatitja e planit për mbrojtjen dhe shpëtimin e NJVL-së Kërçovë (ndërtesa komunale dhe institucionet komunale)	<ul style="list-style-type: none"> Miratohet plani për mbrojtjen dhe shpëtimin i NJVL-së Kërçovë (ndërtesa e komunës); Miratim i Planeve për mbrojtje dhe shpëtim për institucionet komunale dhe institucionet në territorin e NJVL-së Kërçovë 	<ul style="list-style-type: none"> Plani i Miratuar për mbrojtje dhe shpëtim; Numri i institucioneve komunale me plane për mbrojtje dhe shpëtim. 	<ul style="list-style-type: none"> Janë përgatitur dhe miratuar planet për mbrojtjen dhe shpëtimin e NJVL-së, së Kërçovës dhe institucioneve të saj. 	Në nivel vjetor	<ul style="list-style-type: none"> Plani i publikuar për mbrojtjen dhe shpëtimin e NJVL-së, së Kërçovës; Planet e publikuara për mbrojtjen dhe shpëtimin të institucioneve komunale; Vendimet për të bërë plane për mbrojtje dhe shpëtim.
28	Miratimi i planit për veprim të vazhduar (Business Continuity Plan) të NJVL-së, së Kërçovës	<ul style="list-style-type: none"> Për herë të parë u miratua Plani për veprim të vazhduar të NJVL-së, së Kërçovës 	<ul style="list-style-type: none"> Miratim i Planit për veprim të vazhduar të NJVL-së, së Kërçovës 	<ul style="list-style-type: none"> Sigurim i funksionimit të vazhdueshëm të NJVL Kërçovë 	Në nivel vjetor	<ul style="list-style-type: none"> Vendim për miratimin e Planit për veprim të zgjeruar; Plan për Veprim të vazhduar; Vendim për miratim.
29	Miratimi i Planit të jashtëm për gjendje urgjente (të jashtëzakonshme)	<ul style="list-style-type: none"> Plani i jashtëm për raste urgjente (emergjenca) i miratuar në bazë të Ligjit për mbrojtjen e mjedisit jetësor 	<ul style="list-style-type: none"> Plan i jashtëm i miratuar për raste urgjente (emergjenca) i Komunës së Kërçovës 	<ul style="list-style-type: none"> Forcimi i parandalimit dhe gatishmërisë për incidente dhe katastrofa tekniko-teknologjike 	Në nivel vjetor	<ul style="list-style-type: none"> Vendimi për miratimin e Planit të jashtëm; Plani i jashtëm për raste urgjente (emergjencës); Vendim për miratim.
30	Miratimi i Planit për komunikim gjatë rasteve urgjente/krizave/emergjencave	<ul style="list-style-type: none"> Është miratuar për herë të parë plan komunikimi për raste urgjente/kriza/emergjencat 	<ul style="list-style-type: none"> Është miratuar Plan komunikimi për raste urgjente/kriza/emergjencat 	<ul style="list-style-type: none"> Komunikimi i forcuar dhe në kohë krize. 	Në nivel vjetor	<ul style="list-style-type: none"> Vendim për miratimin e Planit; Plani i komunikimit; Vendim për miratimin e planit.
MASA 3.1.2: Sigurimi i pajisjes përkatëse dhe trajnim profesional						
#	AKTIVITETI	REZULTATET E PRITURA	Treguesit	Qëllimi i dëshiruar	Frekuenca e monitorimit	Burimi i verifikimit
31	Forcimi i kapaciteteve të anëtarëve të stafit komunal për mbrojtje dhe shpëtim (me fokus në përmirësimin e komandës, koordinimit, komunikimit dhe bashkëpunimit në nivel lokal në kuadër të menaxhimit me kriza dhe sistemeve të mbrojtjes dhe shpëtimin)	<ul style="list-style-type: none"> Trajnim vjetor me qëllim të forcimit të njohurive dhe kapaciteteve të anëtarëve të stafit komunal 	<ul style="list-style-type: none"> Numri i pjesëmarrësve; Numri i ngjarjeve. 	<ul style="list-style-type: none"> 15 anëtarë dhe zëvendës anëtarë; Trajnim i realizuar për dy vite. 	Në nivel vjetor	<ul style="list-style-type: none"> Material edukativ; Raport mbi aktivitetet e realizuara.
32	Fuqizimi i kapaciteteve të forcave	<ul style="list-style-type: none"> Janë prokuruar 	<ul style="list-style-type: none"> Tipi/lloji i pajisjeve dhe 	<ul style="list-style-type: none"> Pjesëtarët e forcave 	Në nivel vjetor	<ul style="list-style-type: none"> Specifikime teknike;

Plani strategjik për zvogëlimin e rreziqeve nga katastrofa i Komunës së Kërçovës

	hapësinore për mbrojtje dhe shpëtim i Komunës së Kërçovës	minimumi i pajisjeve dhe mjeteve të nevojshme; • Është realizuar trajnimi dhe stërvitja profesionale e forcave hapësinore	mjeteve të blera; • Numri i ngjarjeve; • Numri i anëtarëve të forcave hapësinore (m / f).	për mbrojtje dhe shpëtim të hapësirës, kanë në dispozicion pajisjet dhe mjetet e nevojshme dhe me kapacitete të përmirësuara.		• Vërtetim për pranimin e pajisjeve/mjeteve; • Raport mbi aktivitetet e realizuara.
33	Fuqizimi i kapaciteteve të NJTKZ Kërçovë	• Është prokuruar minimum pajisja minimale e kërkuar; • Është realizuar trajnimi dhe stërvitja profesionale e forcave hapësinore	• Tipi/lloji i pajisjeve dhe mjeteve të blera; • Numri i ngjarjeve; • Numri i anëtarëve të NJTKZ (m/f).	• Anëtarët e NJTKZ kanë pajisjet dhe burimet e nevojshme dhe ambiente të përmirësuara.	Në nivel vjetor	• Specifikime teknike; • Vërtetim për pranimin e pajisjeve/mjeteve; • Raport mbi aktivitetet e realizuara.
34	Trajnim i rregullt i përfaqësuesve të NJVL-së Kërçovëspër përdorimin e mjeteve të TIK-ut për zvogëlimin e rreziqeve nga katastrofa	• Personat kryesorë nga NJVL-ja e Kërçovësjanë trajnuar për përdorimin e mjetit SIMZP; • Personat kryesorë të NJVL-së Kërçovë janë trajnuar për përdorimin e mjetit NIKS.	• Numri i ekspertëve nga administrata komunale.	• 6 ekspertë janë trajnuar për përdorimin e mjeteve SIMZP dhe NIKS.	Në nivel vjetor	• Material edukativ; • Raport mbi aktivitetet e realizuara.
35	Trajnim për komunikim në rast katastrofe apo krize për personat përgjegjës për komunikim dhe për anëtarët e shtabit komunal	• Njerëzit kryesorë janë trajnuar për të komunikuar me sukses dhe efektivitet në kohë katastrofe ose krize	• Numri i ekspertëve nga administrata komunale.	• 15 profesionistë janë trajnuar për komunikim.	Në nivel vjetor	• Material edukativ; • Raport mbi aktivitetet e realizuara.
MASA 3.1.3: Realizimi i aktiviteteve për gatishmëri të qytetarëve të Komunës së Kërçovës						
#	AKTIVITETI	REZULTATET E PRITURA	Treguesit	Qëllimi i dëshiruar	Frekuenca e monitorimit	Burimi i verifikimit
36	Realizimi i trajnimeve, ushtrimeve simuluese dhe ushtrimeve për evakuimin e qytetarëve në bashkësitë lokale në kushtet e pandemisë	• Të paktën 4 trajnime, ushtrime simuluese ose ushtrime evakuimi janë realizuar në komunitetet lokale më të ekspozuara	• Lloji i ushtrimeve; • Numri i ngjarjeve; • Numri i pjesëmarrësve (m / f).	• 4 ushtrime; • 4 vendbanime; • 80 persona janë pjesëmarrës.	Në nivel vjetor	• Raport mbi aktivitetet e realizuara.
37	Realizimi i aktiviteteve të rregullta për gatishmëri dhe reagim ndaj katastrofave në institucionet publike (p.sh. ndërtesa komunale, shkolla, kopshte etj.) në Komunën e Kërçovës, duke përfshirë trajnime, ushtrime simuluese dhe ushtrime evakuimi me	• Realizimi i rregullt i ushtrimeve në institucionet komunale në kushtet e pandemisë dhe në kushtet pas përfundimit të pandemisë	• Lloji i ushtrimeve; • Numri i ngjarjeve; • Numri i pjesëmarrësve (m / f).	• 8 ushtrime; • 4 vendbanime; • 160 persona janë pjesëmarrës.	Në nivel vjetor	• Raport mbi aktivitetet e realizuara.

	pjesëmarrjen e burimeve lokale në situata emergjente dhe në kushte pandemie					
38	Edukimi i popullatës së ekspozuar ndaj rreziqeve në pikat e nehta	<ul style="list-style-type: none"> Edukimi i fokusuar i popullsisë së ekspozuar nga rreziku i zjarreve në pyje, zjarreve në ndërtesa, përmytje. 	<ul style="list-style-type: none"> Numri i ngjarjeve; Numri i vendbanimeve; Numri i pjesëmarrësve (m / f). 	<ul style="list-style-type: none"> 10 vendbanime; 500 persona janë pjesëmarrës. 	Në nivel vjetor	<ul style="list-style-type: none"> Raport mbi aktivitetet e realizuara.
39	Forcimi i fokusuar i njohurive dhe kapaciteteve për përgatitjen dhe reagimin e kategorive të rrezikuara të qytetarëve (gra, të rinj, të moshuar, persona me aftësi të kufizuara, etj.)	<ul style="list-style-type: none"> Edukimi i fokusuar për gatishmëri dhe reagim të kategorive të rrezikuara të qytetarëve 	<ul style="list-style-type: none"> Numri i ngjarjeve; Numri i vendbanimeve; Numri i pjesëmarrësve (m / f). 	<ul style="list-style-type: none"> 12 vendbanime; 120 persona janë pjesëmarrës. 	Në nivel vjetor	<ul style="list-style-type: none"> Raport mbi aktivitetet e realizuara.
40	Forcimi i vazhdueshëm i njohurive dhe ndërgjegjësimit të publikut për mbrojtje shëndetësore dhe kriza shëndetësore në nivel lokal, me referencë të veçantë për nevojat dhe aftësitë e kategorive të rrezikuara të qytetarëve.	<ul style="list-style-type: none"> Realizimi i edukimit shëndetësor me referencë të veçantë për kategoritë e rrezikuara të qytetarëve 	<ul style="list-style-type: none"> Numri i ngjarjeve; Numri i vendbanimeve; Numri i pjesëmarrësve (m / f). 	<ul style="list-style-type: none"> 20 vendbanime; 200 persona janë pjesëmarrës. 	Në nivel vjetor	<ul style="list-style-type: none"> Raport mbi aktivitetet e realizuara.
QËLLIMI STRATEGJIK 2.2:Reagimi në kohë, efikas dhe efektiv ndaj katastrofave						
MASA 2.2.1: Organizimi i reagimit urgjent të Komunës së Kërçovës						
#	AKTIVITETI	REZULTATET E PRITURA	Treguesit	Qëllimi i dëshiruar	Frekuenca e monitorimit	Burimi i verifikimit
41	Përcaktimi i rrugëve dhe lokacioneve për evakuimin e qytetarëve dhe shënjimi i tyre	<ul style="list-style-type: none"> Janë identifikuar dhe shënuar rrugët kryesore dhe lokacionet për evakuim dhe pika grumbullimi në komunë 	<ul style="list-style-type: none"> Numri i lokacioneve; Numri i vendbanimeve; Numri i shenjave. 	<ul style="list-style-type: none"> Rrugët dhe lokacionet janë identifikuar dhe shënuar për evakuim të pa penguar. 	Në nivel vjetor	<ul style="list-style-type: none"> Harta e rrugëve dhe lokacioneve; Raport mbi aktivitetet e realizuara.
42	Kontrolli i përmirësuar i cilësisë së ujit të pijshëm nga sistemet e furnizimit me ujë dhe kontrolli i ujit nga burimet natyrore në rast të turbullirave dhe gjatë fatkeqësive të tjera natyrore	<ul style="list-style-type: none"> Zbatimi i kontrolleve të shpeshta të cilësisë së ujit të pijshëm nga ujësjellësit dhe kontrolli i ujit nga burimet natyrore 	<ul style="list-style-type: none"> Numri i kontrolleve; Lloji i kontrolleve; Numri i vendbanimeve; 	<ul style="list-style-type: none"> Sipas programeve dhe planeve, kontrolli bëhet në të gjitha vendbanimet e përfshira. 	Në nivel vjetor	<ul style="list-style-type: none"> Harta e vendbanimeve; Rezultatet nga kontrollet e zbatuara me vlera; Raport mbi aktivitetet e realizuara.
43	Informimi i rregullt i popullatës	Informim i rregullt përmes njoftimeve të përgatitura, për mediat lokale, rrjetet sociale etj.	<ul style="list-style-type: none"> Numri i ngjarjeve; Numri i vendbanimeve; Popullsia e mbuluar (m/f). 	<ul style="list-style-type: none"> Të gjitha vendbanimet dhe të gjithë qytetarët 	Në nivel vjetor	<ul style="list-style-type: none"> Raport mbi aktivitetet e realizuara.

Plani strategjik për zvogëlimin e rreziqeve nga katastrofa i Komunës së Kërçovës

44	Dorëzimi i pajisjeve mbrojtëse për COVID-19 për kategoritë e rrezikuara të qytetarëve	Dorëzimi i rregullt i pajisjeve mbrojtëse (p.sh. maska mbrojtëse, dezinfektues, doreza mbrojtëse, etj.) për COVID-19 për kategoritë e rrezikuara të qytetarëve	<ul style="list-style-type: none"> • Numri i pjesëve të pajisjeve; • Numri i vendbanimeve; • Numri i qytetarëve pranues (m / f) 	<ul style="list-style-type: none"> • Ofrohet mbrojtje kundër transmetimit të COVID-19 për kategoritë më të rrezikuara të qytetarëve 	Në nivel vjetor	<ul style="list-style-type: none"> • Specifikim; • Raport mbi aktivitetet e realizuara.
QËLLIMI STRATEGJIK 3.3: Sigurimi i rimëkëmbjes së qëndrueshme të Komunës së Kërçovës dhe qytetarëve të saj						
MASA 3.3.1: Krijimi i një sistemi për përcaktimin e shpejtë dhe të saktë të dëmeve dhe nevojave të popullatës						
#	AKTIVITETI	REZULTATET E PRITURA	Treguesit	Qëllimi i dëshiruar	Frekuenca e monitorimit	Burimi i verifikimit
45	Krijimi i bazës së të dhënave të Komunës së Kërçovës për dëmet, humbjet dhe nevojat e popullatës së prekur	<ul style="list-style-type: none"> • Baza e të dhënave për dëmet, humbjet dhe nevojat e popullsisë së prekur është krijuar në formë digjitale 	<ul style="list-style-type: none"> • Lloji i bazës së të dhënave; • Popullsia e përfshirë (m/f). 	<ul style="list-style-type: none"> • Popullsia e prekur përfshihet në bazën e të dhënave. 	Në nivel vjetor	<ul style="list-style-type: none"> • Raporti i bazës së të dhënave; • Raport mbi aktivitetet e realizuara.
46	Vlerësimi i nevojave të popullsisë pas një katastrofe duke iu referuar nevojave të grupeve të rrezikuara të popullsisë (gratë, të rinjtë, të moshuarit, personat me aftësi të kufizuara, etj.)	<ul style="list-style-type: none"> • Nevojat e popullatës u vlerësuan menjëherë pas ngjarjes katastrofike 	<ul style="list-style-type: none"> • Numri i vendbanimeve; • Lloji i nevojave; • Popullsia e mbuluar (m/f). 	<ul style="list-style-type: none"> • Janë vlerësuar nevojat e popullsisë së prekur pas ngjarjes katastrofike. 	Në nivel vjetor	<ul style="list-style-type: none"> • Raporti i vlerësimit; • Raport mbi aktivitetet e realizuara.
47	Vlerësimi i nevojave të popullsisë pas një katastrofe duke iu referuar nevojave të grupeve të rrezikuara të popullsisë (gratë, të rinjtë, të moshuarit, personat me aftësi të kufizuara, etj.)	Nevojat e popullatës u plotësuan menjëherë pas ngjarjes katastrofike	<ul style="list-style-type: none"> • Numri i vendbanimeve; • Lloji i nevojave urgjente; • Popullsia e mbuluar (m/f); • Kategoritë e rrezikuara të qytetarëve të përfshirë (m/f). 	<ul style="list-style-type: none"> • Janë siguruar nevojat urgjente të popullsisë së prekur. 	Në nivel vjetor	<ul style="list-style-type: none"> • Raporti i vlerësimit; • Raport mbi aktivitetet e realizuara.
48	Vlerësimi i rregullt i dëmeve të bëra nga Komisioni Komunal për vlerësimin e dëmeve pas fatkeqësive natyrore	Komisioni Komunal për Vlerësimin e Dëmeve pas Fatkeqësive Natyrore e zbaton procedurën në kohë, në mënyrë efektive dhe efikase	<ul style="list-style-type: none"> • Numri i vendbanimeve; • Numri i ngjarjeve me vlerësimin e dëmit; • Dëmet totale. 	<ul style="list-style-type: none"> • Janë vlerësuar dëmet e shkaktuara pas fatkeqësive natyrore. 	Në nivel vjetor	<ul style="list-style-type: none"> • Raporti i vlerësimit; • Elaborat për dëmin e vlerësuar; • Vendim i Këshillit të komunës; • Gazeta Zyrtare e Komunës.
MASA 3.3.1: Realizimi i aktiviteteve për rimëkëmbjen e qëndrueshme të popullatës së Komunës së Kërçovës						
49	Zbatimi i masave për rivitalizimin pas ngjarjeve katastrofike	<ul style="list-style-type: none"> • Rivitalizimi pas zjarreve në pyje, zjarreve në vende të hapura dhe 	<ul style="list-style-type: none"> • Numri i ngjarjeve; • Numri i planeve të rivitalizimit; 	<ul style="list-style-type: none"> • Pas ngjarjeve katastrofike u realizuan planet dhe 	Në nivel vjetor	<ul style="list-style-type: none"> • Planet e rivitalizimit; • Raport mbi masat dhe aktivitetet e realizuara.

		përmbytjeve dhe rreziqe të tjera.	<ul style="list-style-type: none"> • Numri i masave rivitalizuese; • Popullsia e mbuluar (m/f). 	masat për rivitalizimin.		
50	Rehabilitimi i qëndrueshëm i ndërtesave të prekura nga një ngjarje katastrofike sipas parimit Ndërto sërish më mirë	Deri në vitin 2024 janë rehabilituar ose rikonstruktuar 2 objekte në pronësi të komunës	<ul style="list-style-type: none"> • Dy ndërtesa me prioritet. 	<ul style="list-style-type: none"> • Janë rehabilituar/rindërtuar dy objekte prioritare. 	Në nivel vjetor	<ul style="list-style-type: none"> • Dokumentacioni teknik; • Dokumentacioni i projektit; • Libër ndërtimor / ditar; • Raport për punën e përfunduar.

SHTOJCA 1 - Kompetencat e Komunës së Kërçovës²⁶

1. Planifikimi urban (urban dhe rurale), dhënia e lejeve për ndërtimin e objekteve me rëndësi lokale të përcaktuara me ligj, planifikimin hapësinor dhe rregullim i tokës ndërtimore;

2. Mbrojtja e mjedisit jetësor dhe e natyrës, në drejtim të marrjes së masave për mbrojtjen dhe parandalimin e ndotjes së ujit, ajrit, tokës, mbrojtjes së natyrës, mbrojtjes nga zhurmat dhe rrezatimi jojonizues;

3. Zhvillimi ekonomik lokal, në drejtim të planifikimit të zhvillimit ekonomik lokal, përcaktimit të prioriteteve zhvillimore dhe strukturore, zhvillimit të politikave ekonomike lokale, mbështetjes së zhvillimit të sipërmarrjeve të vogla dhe të mesme dhe sipërmarrjes në nivel lokal dhe në këtë kontekst pjesëmarrje në ngritjen dhe zhvillimin e rrjetit lokal të institucioneve dhe agjencive dhe promovimin e partneriteteve;

4. Veprimtaritë komunale në kuptim të furnizimit me ujë të pijshëm, furnizimit me ujë teknologjik, kullimit dhe trajtimit të ujërave të zeza, kullimit dhe trajtimit të ujërave atmosferik, ndriçimit publik, pastërtisë publike, grumbullimit, transportit dhe trajtimit të mbetjeve të ngurta dhe teknologjike komunale, rregullim dhe organizimit të transportit publik lokal të udhëtarëve, mirëmbajtja e varreve, varrezave dhe ofrimi i shërbimeve funerale, ndërtimi, mirëmbajtja, rindërtimi dhe mbrojtja e rrugicave dhe rrugëve lokale dhe objekteve të tjera infrastrukturore, rregullimi i regjimit të trafikut, ndërtimi dhe mirëmbajtja e sinjalistikës rrugore, ndërtimi dhe mirëmbajtja e parkingut publik, heqja e automjeteve të parkuara në mënyrë jo të rregullt, largimi i automjeteve të dëmtuara nga hapësirat publike, ndërtimi dhe mirëmbajtja e tregjeve, pastrimi i oxhaqeve, mirëmbajtja dhe shfrytëzimi i parqeve, gjelbërimin, park-pyjeve dhe zonave rekreative, rregullimi, mirëmbajtja dhe shfrytëzimi i shtretërve të lumenjve në zonat urbane, përcaktimi i emrave të rrugëve, shesheve dhe objekteve të tjera infrastrukturore;

6. Kultura, në kuptim të mbështetjes institucionale dhe financiare të institucioneve dhe projekteve kulturore, kultivimin e folklorit, zakoneve, zejeve të vjetra dhe vlerave të ngjashme kulturore, organizimit të ngjarjeve kulturore, nxitjes së formave të ndryshme specifike të krijimtarisë;

7. Sport dhe rekreacion, në kuptim të zhvillimit të aktiviteteve masive sportive dhe rekreative, organizimit të shfaqjeve dhe manifestimeve sportive, mirëmbajtjes dhe ndërtimit të objekteve sportive, si dhe mbështetjes së sindikatave sportive;

8. Mbrojtja sociale dhe mbrojtja e fëmijëve, në kuptim të financimit, investimeve, mirëmbajtjes dhe pronësinë e kopshteve për fëmijë dhe shtëpive të të moshuarve, realizimin e kujdesit social për personat me aftësi të kufizuara, fëmijët pa prindër dhe kujdesin prindëror me probleme edukative dhe sociale, me nevoja të veçanta, nga familjet me një prind, si dhe fëmijë nga rruga, persona në rrezik social, të prekur nga abuzimi me drogën dhe alkoolin, ndërgjegjësimi i publikut, strehimi i personave në rrezik social, ushtrimi i të drejtës së tyre dhe edukimi i fëmijëve të moshës parashkollore;

²⁶<https://kicevo.gov.mk/mk/status-of-the-mliament/>

9. Arsimi, në kuptim të themelimit, financimit dhe administrimit të shkollave fillore dhe të mesme në bashkëpunim me pushtetin qendror, në përputhje me ligjin, si dhe organizimin e transportit dhe ushqimit të nxënësve dhe akomodimit të tyre në konvikte;

10. Mbrojtja shëndetësore, në kuptim të menaxhimit të rrjetit të organizatave publike shëndetësore dhe objekteve për kujdes shëndetësor parësor në të cilat komuna është e përfaqësuar në të gjitha bordet e të gjitha organizatave shëndetësore në pronësi publike, edukim shëndetësor, promovimin e shëndetësisë, aktivitetet parandaluese, mbrojtjen e shëndetit dhe mbrojtjes së punëtorëve gjatë punës, mbikëqyrjen e shëndetit mjedisor, mbikëqyrjen e sëmundjeve infektive, ndihmë për pacientët me nevoja të veçanta dhe fusha të tjera të përcaktuara me ligj;

11. Kryerja e përgatitjeve dhe marrja e masave për mbrojtje dhe shpëtim për qytetarët dhe të mirat materiale nga shkatërrimet ushtarake, fatkeqësitë natyrore dhe aksidentet e tjera dhe pasojat e tyre;

12. Mbrojtja nga zjarri kryhet nga njësia territoriale e zjarrfikësve;

13. Mbikëqyrja mbi kryerjen e punëve me kompetencë të komunës;

14. Gjëra të tjera të përcaktuara me ligj.

BIBLIOGRAFIA

Komuna e Kërçovës. Plani për mbrojtje dhe shpëtim nga fatkeqësitë natyrore dhe aksidente të tjera nga viti 2020.

Komuna e Kërçovës. Programi për zbatimin e masave të përgjithshme për mbrojtjen e popullatës nga sëmundjet infektive në vitin 2021. Viti 2020

Komuna e Kërçovës. Vlerësimi i kërcënimit në territorin e Komunës së Kërçovës nga të gjitha rreziqet dhe kërcënimet i datës 29.01.2020

Komuna e Kërçovës. Vlerësimi i rrezikut të Komunës së Kërçovës nga rreziqet natyrore dhe fatkeqësi të tjera.

OKB. qëllimet e Zhvillimit të Qëndrueshëm 2015 - 2030.

UNDRR. Korniza për zvogëlimin e rreziqeve nga katastrofa nga Sendai 2015 - 2030.

Ligjet dhe aktet e tjera:

Ligji për mbrojtjen e popullsisë nga sëmundjet infektive (Tekst i rishikuar, 2018)

Ligji për mbrojtje dhe shpëtim (36/04)

Ligji për mbrojtje dhe shpëtim - Tekst i konsoliduar (Gazeta Zyrtare e RM. 2017)

Ligji për mbrojtje shëndetësore - Tekst i konsoliduar (Gazeta Zyrtare e RM. 37/16)

Ligji për sigurim shëndetësor- Tekst i Konsoliduar (142/16)

Ligji për zjarrfikëset - Teksti i konsoliduar (168/17)

Ligji për menaxhim me kriza (Gazeta Zyrtare e Republikës së Maqedonisë 29/05 me ndryshimet dhe plotësimet - 41/14 dhe 104/15)

Urdhëresë për shenjat paralajmëruese, mënyrën dhe procedurat e paralajmërimit dhe veprimet e popullatës (217/18)

Urdhëresës për metodologjinë për përgatitjen e vlerësimit të rrezikimit të sigurisë së Republikës së Maqedonisë së Veriut nga të gjitha rreziqet dhe kërcënimet, përmbajtja dhe struktura e tij, mënyra e ruajtjes dhe azhurnimit, si dhe përcaktimi i subjekteve në sistemin e menaxhimit me kriza, të cilëve u dorëzohet vlerësimi i plotë ose ekstrakt nga vlerësimi (Gazeta zyrtare e Republikës së Maqedonisë 13/11)

Urdhëresë për përcaktimin e procedurave operacionale për komunikim reciprok, koordinim, bashkëpunim dhe veprim të subjekteve në sistemin e menaxhimit të krizave (Gazeta Zyrtare e RMV, numër 27/18).

Urdhëresë për llojin e të dhënave dhe informatave për mënyrën dhe procedurën e dorëzimit të tyre në Qendrën për Menaxhimin e Krizave, përkatësisht QRMK (Gazeta Zyrtare e RM-së nr. 9/07)

Kushtetuta e Republikës së Maqedonisë së Veriut. 2018.

Qendra për Menaxhim me Kriza. *Procedurat standarde të funksionimit për komunikim, koordinim dhe bashkëpunim midis njësive të sistemit për menaxhim me kriza në gjendje krize të shpallur*. Botimi i tretë i plotësuar. 2016

Shtabi Rajonal për Menaxhim me Kriza. *Rregullorja e punës së shtabit rajonal - Kërçovë*. 2008

Faqet e internetit (sipas rendit të përdorimit)

<https://tinyurl.com/fv3c9zw7>

https://www.preventionweb.net/files/43291_sendaiframeworkfordrren.pdf

https://www.unisdr.org/files/46052_disasterriskreductioninthe2030agenda.pdf

https://unfccc.int/sites/default/files/english_paris_agreement.pdf

https://southwestregion.mk/web/wp-content/uploads/2021/07/FinalnaPrograma_JUGOZAPADEN_Planski_Region_2021-2026.pdf

<https://kicevo.gov.mk/mk/programs>

kicevo.gov.mk/organogram-organogram/

<https://tinyurl.com/ubdb2xhc>

<https://www.undrr.org/terminology/disaster-risk-management>

rcukkicevo@cuk.gov.mk

<https://cuk.gov.mk/files/Standardni%20operativni%20proceduri%20B5%20mkd.pdf>

<http://zdravstvo.gov.mk/wp-content/uploads/2018/01/ZAKON-ZA-ZASHTITA-NA-NASELENIETO-OD-ZARAZNI-BOLESTI-zakluchno-so-br.-37-od-2016.pdf>

<http://sovet.kicevo.gov.mk/31/15/Procena%20....pdf>

<https://www.stat.gov.mk/Opstinim.aspx?mbop=1520>

<http://www.stat.gov.mk/PublikaciiPoOblast.aspx?id=54&rbrObl=31>

https://www.preventionweb.net/files/12292_nationalplatformENG.pdf

<https://www.arcgis.com/apps/dashboards/2096bd4b051b42948ac3f5747e80c3a5>

<https://tinyurl.com/x5zw67ht>

<https://opstinski.mk>

<https://kicevo.gov.mk>

<https://mcr2030.undrr.org/>

<https://kicevo.gov.mk/mk/status-of-the-mliament/>